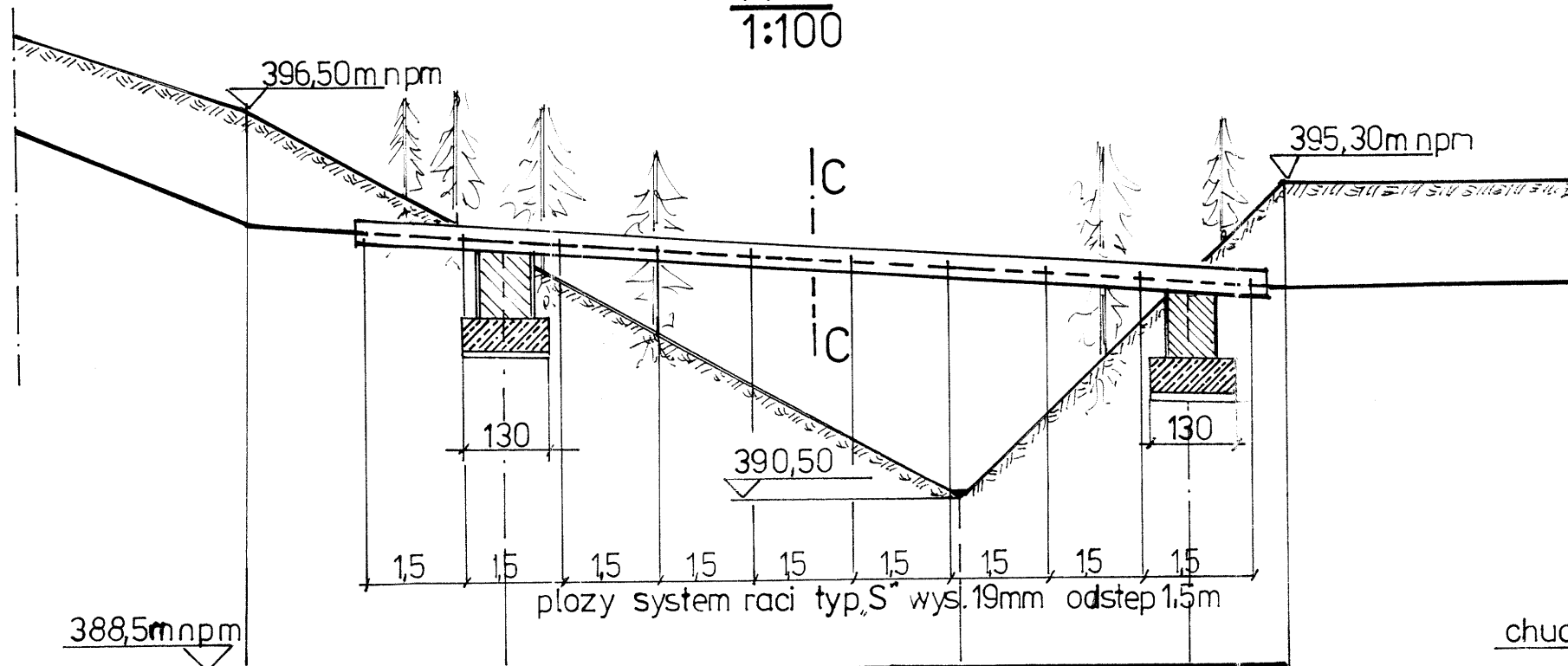
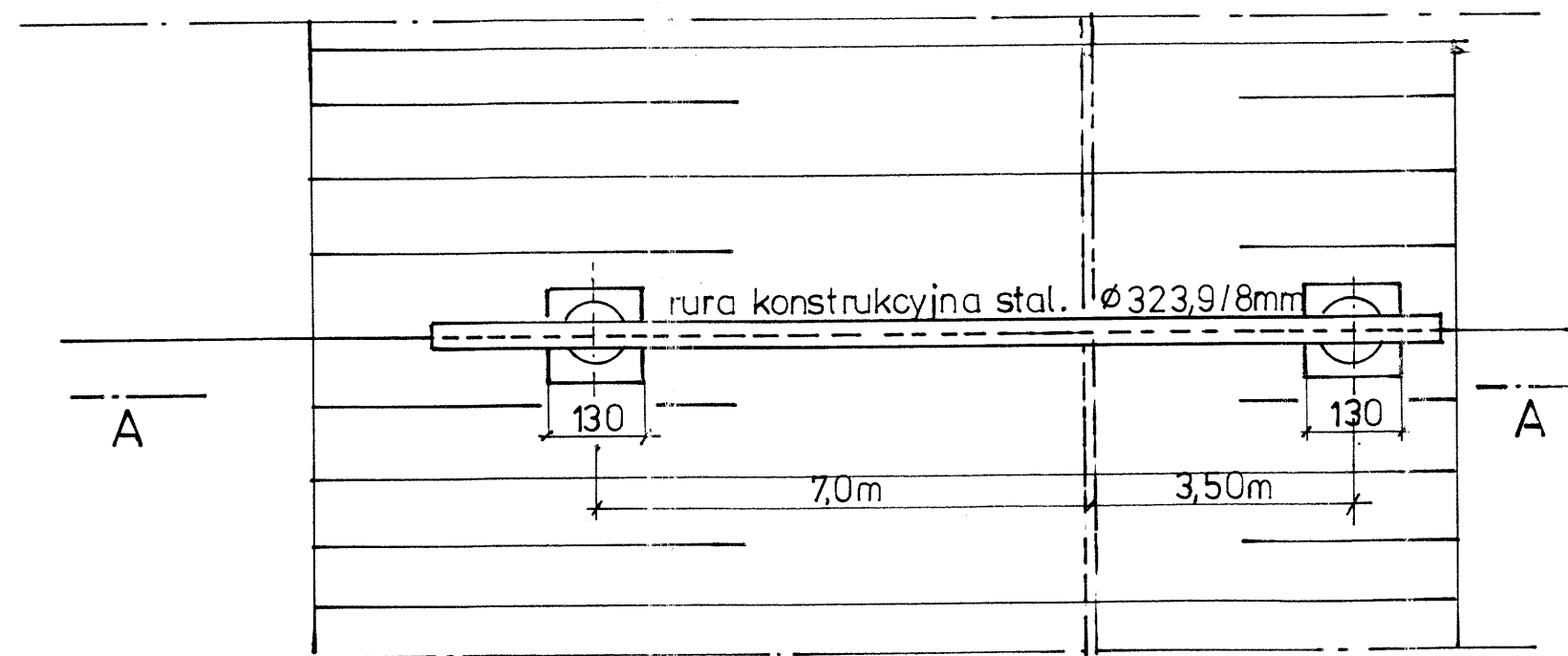


A-A
1:100

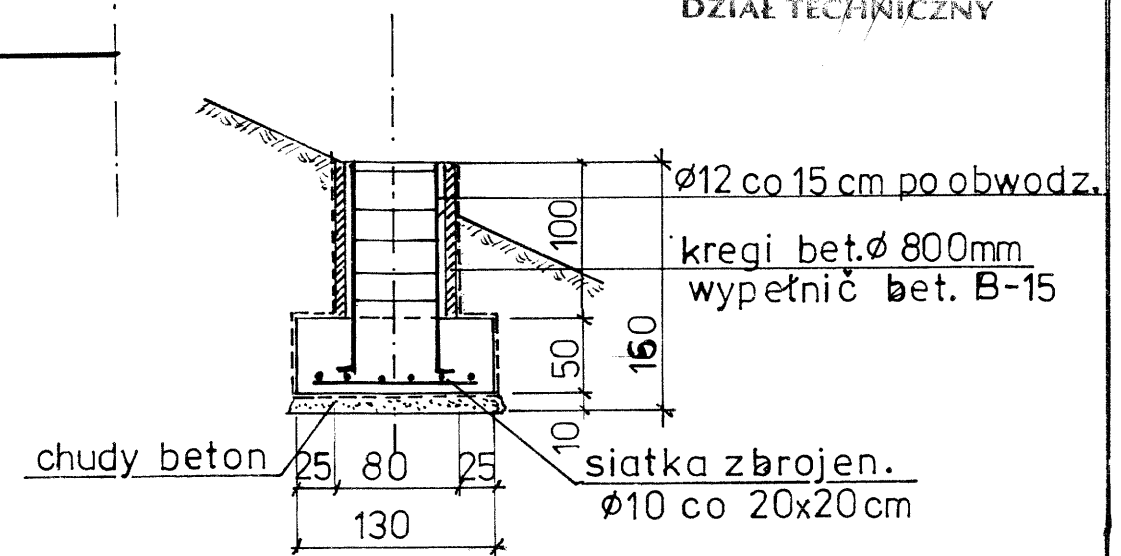


Rzedne terenu	396,5	394,3	390,5	394,4	393,8
Rzedne osi rurow.	394,7				393,8
spadek					i=56‰
materiał		PE Ø125 x 7,4 mm			
Odległości	0,0	4,0	11,0	14,5	16,0

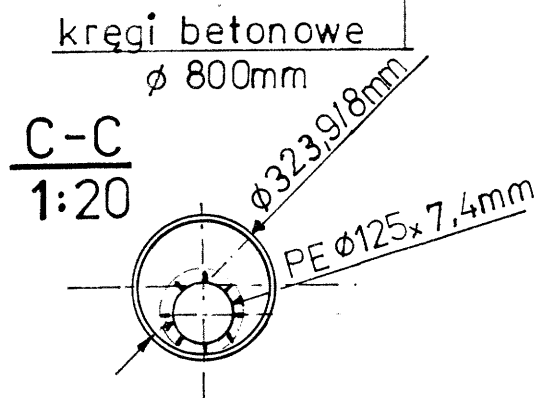
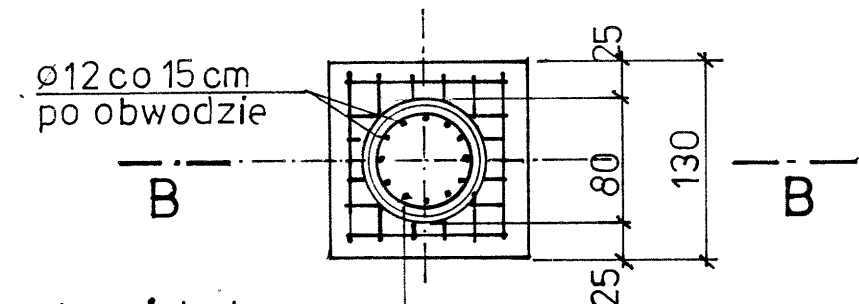
Rzut poziomy
1:100



B-B
1:50



Rzut poziomy
1:50



"AQUA"
SPÓŁKA AKCYJNA
ul. 1 Maja 23
05-818 Białe Błota
DZIAŁ TECHNICZNY

Zakład Usługowo-Projektowy
"HYDROGEOLOGIA"
43-100 TYCHY, ul. DĄBROWSKIEGO 65/60
Reg. 272612904

Nazwa opracowania	Wodociąg PORĄBKA - KOZUBNIK - Etap III		
Nazwa załącznika	PRZEJŚCIE RUROCIĄGU NAD JAREM		
Stadium dokument.	Proj. Budowl. Wykonawczy	Projektant: <i>[Signature]</i>	woj. śląskie
Skala		mgr inż. STANISŁAW SABUDA	Nr zał.
Data	2006 r.	mgr inż. St. Sabuda	24