
 GRANICA OBSZARU OBJĘTEGO PLANEM  
TOŻSAMA Z GRANICĄ ADMINISTRACYJNĄ GMINY

 LINIE ROZGRANICZAJĄCE TERENY O RÓŻNYM PRZEZNACZENIU  
I RÓŻNYCH ZASADACH ZAGOSPODAROWANIA

SYMBOLE LITEROWE OKREŚLAJĄCE  
PODSTAWOWE PRZEZNACZENIA TERENÓW

TERENY ZABUDOWY MIESZKANIOWEJ:

MN	TERENY ZABUDOWY MIESZKANIOWEJ JEDNORODZINNEJ
MW	TERENY ZABUDOWY MIESZKANIOWEJ WIELORODZINNEJ
U,MN	TERENY ZABUDOWY MIESZKANIOWEJ JEDNORODZINNEJ I USŁUGOWEJ
U,MW	TERENY ZABUDOWY USŁUGOWEJ I MIESZKANIOWEJ O WYSOKIEJ INTENSYWNOŚCI
MNL	TERENY ZABUDOWY MIESZKANIOWEJ JEDNORODZINNEJ I REKREACYJNEJ INDYWIDUALNEJ
ML	TERENY ZABUDOWY REKREACYJNEJ INDYWIDUALNEJ

TERENY ZABUDOWY USŁUGOWEJ:

UA	TERENY USŁUG PUBLICZNYCH
UC	TERENY KONCENTRACJI USŁUG
UO	TERENY USŁUG OŚWIATY
UZ	TERENY USŁUG OCHRONY ZDROWIA I OPIEKI SPOŁECZNEJ
UH	TERENY USŁUG HANDLU
UG	TERENY USŁUG GASTRONOMII
UKs	TERENY OBIEKTÓW KULTU RELIGIJNEGO
US	TERENY USŁUG SPORTU I REKREACJI
UT	TERENY USŁUG TURYSTYKI
UI	TERENY USŁUG STRAŻY POŻARNEJ
U	TERENY USŁUG RÓŻNYCH
U,P	TERENY USŁUGOWO-PRODUKCYJNE

TERENY UŻYTKOWANE ROLNICZO:

R	TERENY ROLNICZE Z PRZEWAGĄ GRUNTÓW ORNYCH
RZ	TERENY ROLNICZE Z PRZEWAGĄ ŁĄK I PASTWISK
Rzz	TERENY ROLNICZE Z ZAKAZEM ZABUDOWY
RU	TERENY OBSŁUGI PRODUKCJI W GOSPODARSTWACH RYBACKICH
RO	TERENY PRODUKCJI OGRODNICZEJ I SADOWNICZEJ
RRO	TERENY STAWÓW HODOWLANYCH
Ra	TERENY GOSPODARSTW ARGROTURYSTYCZNYCH

TERENY ZABUDOWY TECHNICZNO-PRODUKCYJNEJ:

P	TERENY OBIEKTÓW PRODUKCYJNYCH, SKŁADÓW I MAGAZYNÓW
Ps	TERENY PRZEMYSŁU SPOŻYWCZEGO
P,U	TERENY PRODUKCYJNO-USŁUGOWE
Ps,U	TERENY PRZEMYSŁU SPOŻYWCZEGO Z USŁUGAMI

TERENY ZIELENI I WÓD:

ZL	LASY
ZLU	TERENY OBIEKTÓW OBSŁUGI GOSPODARKI LEŚNEJ
ZN	TERENY ZIELENI OBJĘTE FORMAMI OCHRONY PRZYRODY – REZERWAT
ZC	CMENTARZE
WS	TERENY WÓD POWIERZCHNIOWYCH ŚRÓDLĄDOWYCH
RZ,WS	TERENY ZIELENI NADWODNEJ Z ORIENTACYJNYM PRZEBIEGIEM KORYTA RZEKI
RZw1	TERENY ZIELENI POŁOŻONE W MIĘDZYWAŁU RZEKI SOŁY
RZw2	TERENY WAŁÓW PRZECIWPOWODZIOWYCH RZEKI SOŁY
ZP	TERENY ZIELENI PARKOWEJ

TERENY KOMUNIKACJI:

KDGP	TERENY DRÓG PUBLICZNYCH GŁÓWNYCH RUCHU PRZYSPIESZONEGO - PROJEKTOWANE
KDG	TERENY DRÓG PUBLICZNYCH GŁÓWNYCH
KDZ	TERENY DRÓG PUBLICZNYCH ZBIORCZYCH
KDL	TERENY DRÓG PUBLICZNYCH LOKALNYCH
KDD	TERENY DRÓG PUBLICZNYCH DOJAZDOWYCH
KDW	TERENY DRÓG WEWNĘTRZNYCH I CIĄGÓW PIESZO-JEZDNYCH -PRZEBIEG ORIENTACYJNY
KDd	TERENY DRÓG PUBLICZNYCH DOJAZDOWYCH PROJEKTOWANYCH - PRZEBIEG ORIENTACYJNY
KDp	PARKINGI
KDs	TERENY OBSŁUGI KOMUNIKACJI



TERENY INFRASTRUKTURY TECHNICZNEJ

E	ELEKTROENERGETYKA
G	GAZOWNICTWO
W	WODOCIĄGI
K	KANALIZACJA
TŁ	TELEKOMUNIKACJA

SYMBOLE GRAFICZNE – LOKALIZACJA ORIENTACYJNA

	TERENY PRZEZNACZONE DO ZALESIENIA
	STREFY OCHRONNE CMENTARZY
	TERENY POŁOŻONE W STREFACH OCHRONNYCH CMENTARZY
	LINIE ENERGETYCZNE 220KV
	LINIE ENERGETYCZNE 110KV
	LINIE ENERGETYCZNE 15KV
	TERENY POŁOŻONE W STREFACH OGRANICZONEJ ZABUDOWY WZDŁUŻ LINII ENERGETYCZNYCH
	GAZOCIĄGI WYSOKIEGO CIŚNIENIA – "g"
	MAGISTRALNE WODOCIĄGOWE - "w"
	LINIE ROZGRANICZAJĄCE DROGI KRAJOWEJ – REZERWA TERENU
	OBSZARY BEZPOŚREDNIEGO ZAGROŻENIA POWODZIĄ
	OBSZARY ZAGROŻONE ZALANIEM WODAMI POWODZIOWYMI

TERENY RUCHÓW MASOWYCH ZIEMI:

WEDŁUG "MAPY ZAGROŻEŃ OSUWISKOWYCH NA TERENIE GMINY PORĄBKA":	
	1) TERENY ZAGROŻONE RUCHAMI OSUWISKOWYMI (WYSOKI STOPIEŃ ZAGROŻENIA)
	2) TERENY ZAGROŻONE RUCHAMI OSUWISKOWYMI (NISKI STOPIEŃ ZAGROŻENIA)
WEDŁUG KATALOGU OSUWISK WOJEWÓDZTWA KRAKOWSKIEGO:	
	1) ZAGRAŻAJĄCE LUB BĘDĄCE PRZYCZYNĄ USZKODZEŃ OBIEKTÓW BUDOWLANYCH
	2) AKTYWNE W MOMENCIE REJESTRACJI
	3) OBSZARY O PREDYSPOZYCJACH DO POWSTAWANIA RÓŻNEGO TYPU OSUWISK
	ŚCIEŻKI TURYSTYCZNE PIESZE, ROWEROWE, WIELOFUNKCYJNE
	WYCIĄGI NARCIARSKIE
	STREFA OCHRONY ŚCISŁEJ OBIEKTÓW WPISANYCH DO REJESTRU ZABYTEKÓW "A"
	STREFA OTOCZENIA OBIEKTÓW WPISANYCH DO REJESTRU ZABYTEKÓW "B"
	STREFA OCHRONY ZABYTEKÓW NIERUCHOMYCH "C"
	LOKALIZACJA ZABYTEKÓW NIERUCHOMYCH
	STREFA OCHRONY NIERUCHOMYCH ZABYTEKÓW ARCHEOLOGICZNYCH (OBSERWACJI ARCH.)
	POMNIK FLORYSTYCZNY "DOLINA DOMACZKI"
	MINIMALNA ODLEGŁOŚĆ ZABUDOWY OD STOPY WAŁU P/POWODZIOWEGO
	GRANICA GZWP 446 - ONO

SYMBOLE GRAFICZNE O CHARAKTERZE INFORMACYJNYM

	TERENY ZAINWESTOWANE
	GRANICE REZERWATU PRZYRODY "ZASOLNICA"
	GRANICE PARKU KRAJOBRAZOWEGO BESKIDU MAŁEGO
	GRANICE OTULINY PARKU KRAJOBRAZOWEGO BESKIDU MAŁEGO
	STREFY OCHRONY BEZPOŚREDNIEJ UJĘĆ WODNYCH SOŁA II I SOŁA III
	STREFA OCHRONY POŚREDNIEJ WEWNĘTRZNEJ UJĘĆ WODNYCH SOŁA II I SOŁA III
	STREFA OCHRONY POŚREDNIEJ ZEWNĘTRZNEJ UJĘĆ WODNYCH SOŁA II I SOŁA III
	STREFA OCHRONY BEZPOŚREDNIEJ UJĘCIA WODY PITNEJ - ZBIORNIK CZANIEC
	STREFA OCHRONY POŚREDNIEJ WEWNĘTRZNEJ UJĘCIA WODY PITNEJ - ZBIORNIK CZANIEC
	STREFA OCHRONY POŚREDNIEJ ZEWNĘTRZNEJ UJĘCIA WODY PITNEJ - ZBIORNIK CZANIEC
	STACJE TRANSFORMATOROWE ISTNIEJĄCE
	ORIENTACYJNE GRANICE KORYTA RZEKI SOŁY I POTOKU WIELKA PUSZCZA
	GRANICA OBSZARU "NATURA 2000"