

Załącznik do Uchwały
nr XXII/141/08
Rady Gminy Porąbka
z dnia 24.09.2008

PLAN ODNOWY MIEJSCOWOŚCI

KOBIERNICE

Autor opracowania: mgr Jan Gerlach

Autor jest praktykiem, specjalistą w zakresie samorządu terytorialnego i administracji państwowej oraz samorządowej. Z wykształcenia prawnik, posiada wieloletnie doświadczenie z zakresu sporządzania analiz prawnych dla samorządu terytorialnego oraz opracowań lokalnych. W latach 1996-2003 Naczelnik Wydziału Rozwoju Gospodarczego w Urzędzie Miejskim w Bielsku-Białej, następnie w latach 2003-2005 specjalista w Biurze Funduszy Europejskich w Urzędzie Miejskim w Bielsku-Białej. Obecnie specjalista ds. projektów, współfinansowanych z Unii Europejskiej, wykładowca na Akademii Techniczno-Humanistycznej w Bielsku-Białej.

Bielsko-Biała, czerwiec 2008r.

SPIS TREŚCI

I. Wprowadzenie.....	4
II. Charakterystyka miejscowości Kobiernice.....	6
1. Położenie.....	6
2. Rys historyczny.....	7
3. Układ przestrzenny – elementy charakterystyczne.....	10
3.1 Zamek na Wolku.....	10
3.2 Dwór w Kobiernicach.....	12
3.3 Kościół i Kaplica w Kobiernicach.....	12
3.4 Inne charakterystyczne elementy przestrzenne.....	14
4. Zasoby miejscowości Kobiernice służące jego odnowie.....	16
4.1 Zasoby przyrodnicze.....	16
4.2 Dziedzictwo kulturowe – ochrona konserwatorska.....	17
4.3 Ludność.....	18
4.4 Gospodarka.....	21
4.5 Infrastruktura techniczna.....	21
4.6 Oświata.....	24
4.7 Służba zdrowia.....	25
4.8 Kultura.....	25
III. Analiza SWOT miejscowości Kobiernice.....	27
IV. Cele odnowy miejscowości.....	31
V. Planowane przedsięwzięcia i zadania inwestycyjne.....	30
1. Planowane przedsięwzięcia i zadania.....	31
2. Koszty planowanych zadań i źródła ich finansowania.....	33
3. Harmonogram realizacji.....	34
4. Wdrożenie, zarządzanie oraz monitoring planu.....	34
VI. Podsumowanie.....	35

I. Wprowadzenie

Opracowanie planu odnowy miejscowości to wyzwanie, przed którym stanęły wszystkie aktywne społeczności lokalne zaangażowane w działania rozwojowe podejmowane na terenie ich małych ojczyzn.

Plan odnowy miejscowości jest dokumentem niezbędnym w procesie aplikowania w ramach Programu Rozwoju Obszarów Wiejskich na lata 2007-2013, Działanie: Odnowa i rozwój wsi opracowanym w konsultacji z przedstawicielami społeczności lokalnej zamieszkałej na terenie Sołectwa Kobiernice wchodzącego w skład Gminy Porąbka.

Konieczność opracowania planu wynika, również z przepisu § 10 Rozporządzenia Ministra Rolnictwa i Rozwoju Wsi z dnia 14 lutego 2008r. w sprawie szczegółowych warunków i przyznawania pomocy finansowej w ramach działania „Odnowa i rozwój wsi” objętego Programem Rozwoju Obszarów Wiejskich na lata 2007-2013, który to określa zawartości planu, procedurę jego uchwalenia oraz wprowadzenia w życie.

Plan Odnowy Miejscowości w swym zakresie rzeczowym winien być spójny ze Strategią Rozwoju Gminy, Planem Rozwoju Lokalnego, Wieloletnim Planem Inwestycyjnym oraz Strategią Rozwoju Powiatu Bielskiego. Zachowanie spójności z wymienionymi dokumentami, spojrzenie na szanse i zagrożenia, uwarunkowania wewnętrzne i zewnętrzne i przez to wypracowanie wizji rozwoju miejscowości służyć ma pełnemu wykorzystaniu istniejącego potencjału i szans rozwojowych Sołectwa Kobiernice i jako element składowy Gminy Porąbka o jej sukcesie.

Dokument ten ma umożliwić pozyskanie dofinansowania środkami unijnymi w celu uzupełnienia ograniczonych środków własnych, umożliwić skorelowaną politykę w zakresie montażu finansowego z innych źródeł jak: Narodowy i Wojewódzki Fundusz Ochrony Środowiska, PFRON, fundusze samorządu wojewódzkiego oraz niezbędne uzupełnienia środkami finansowymi o charakterze komercyjnym.

Przyjęcie a następnie wdrożenie do realizacji planu odnowy miejscowości stanowić będzie duże osiągnięcie mieszkańców sołectwa poprzez korzyści z tego wynikające. Korzyści z realizacji planu to m.in.:

- rozwój społeczno – gospodarczy,
- wzrost atrakcyjności turystyczno - kulturalnej,
- aktywizacja mieszkańców pracujących na rzecz swojej małej ojczyzny.

Plan odnowy miejscowości obejmuje m.in. działania inwestycyjne w następujące obszarach:

- infrastruktura drogowa,
- infrastruktura ochrony środowiska,
- infrastruktura społeczeństwa informacyjnego,
- kultura i ochrona dziedzictwa narodowego,
- infrastruktura sportowo-rekreacyjna,
- infrastruktura społeczna (edukacyjna).

Opracowany plan jest dokumentem ponad kadencyjnym, określający cele i programy działań na kilka lat. Proces jego wdrażania jest złożonym przedsięwzięciem, wymagającym dobrego przygotowania informacyjnego. Wdrożeniu programu towarzyszyć będzie jego ewaluacja, która będzie się opierać na pozyskiwaniu obiektywnej informacji o jego przebiegu, skutkach i publicznym odbiorze. Ze względu na swój długookresowy charakter wdrażanie założeń planu jest procesem ciągłym, wymagającym stałego śledzenia zmian prawnych, społeczno-gospodarczych oraz priorytetów wsparcia ze środków Unii Europejskiej.

Należy wyrazić przekonanie, iż Plan Odnowy Miejscowości spełni oczekiwania społeczności lokalnej i przyczyni się do dynamicznego rozwoju społeczno-gospodarczego Sołectwa Kobiernice.

II. Charakterystyka miejscowości Kobiernice

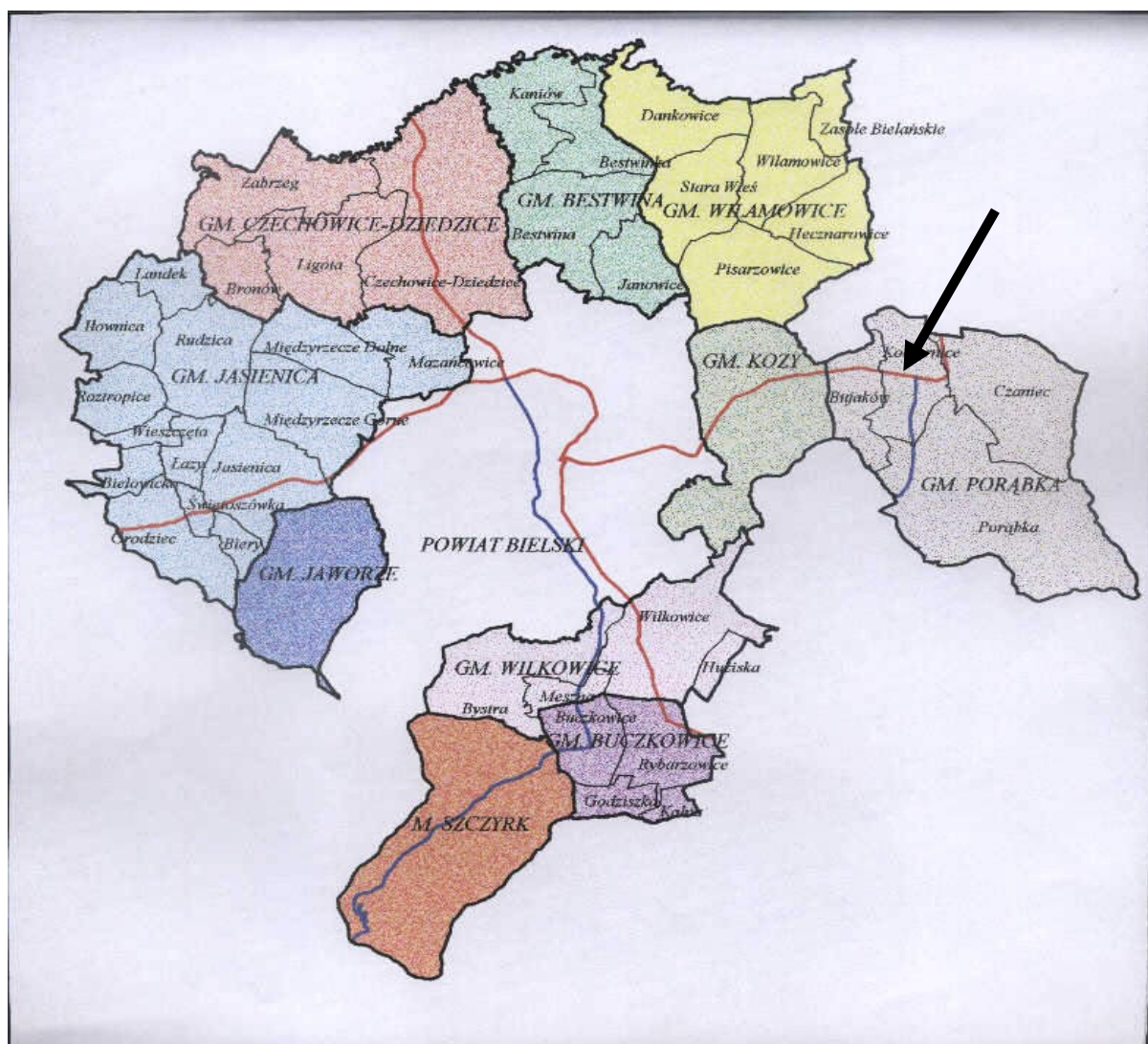
1. Położenie

Miejscowość Kobiernice leży w gminie Porąbka, wschodniej części powiatu bielskiego i na południu województwa śląskiego. Sołectwo Kobiernice graniczy:

- na wschodzie z Sołectwem Czaniec,
- na południu częściowo z Sołectwem Porąbka,
- na zachodzie z Sołectwem Bujaków,

Miejscowość Kobiernice zamieszkiwana jest przez 3351 mieszkańców. Kobiernice są siedzibą Rady Sołectkiej oraz Sołtysa.

Mapa nr 1 Powiat bielski



Źródło www.porabka.pl

Pod względem geograficznym Kobiernice podobnie jak cała gmina Porąbka położona jest na terenie Zewnętrznych Karpat Zachodnich, w makroregionie Beskidów, w mezoregionach: Pogórza Śląskiego i Beskidu Małego

Mapa nr 2 geograficzna gminy Porąbka



Źródło: www.porabka.pl

2. Rys historyczny

Historia wsi Kobiernice wiąże się ściśle z bogatą historią zamku na Wołku, którego powstanie datuje się na początek XIV wieku. Zamek na Wołku wraz z terenami dzisiejszych Kobiernic, Porąbki, Bujakowa położone był na ziemiach oświęcimskich, które od 1445 roku były w rękach księcia oświęcimskiego Janusza, który w 1457 roku sprzedał swoje księstwo królowi Kazimierzowi Jagiellończykowi. Odtąd Ziemia Oświęcimska znalazła się w Koronie Polskiej i granica tego księstwa stała się granicą Rzeczypospolitej. Po rozbiorach Polski, ziemie te znalazły się w granicach cesarstwa austro - węgierskiego. W roku 1820 Austria zaliczyła księstwo oświęcimskie i zatorskie do krajów niemiecko-związkowych. Ten stan przetrwał do 1850 roku, kiedy to ziemie te zostały włączone do Galicji, ale tytuł księcia

Górnego i Dolnego Śląska oraz Cieszyna zachowany został w wielkim tytule cesarskim aż do upadku cesarstwa po pierwszej wojnie światowej.

Wieś Kobiernice powstała jako osiedle (podgrodzie) zamku na Wołku, którego mieszkańcy dostarczali wszystkiego, co było potrzebne załodze zamku. Do dziś utrzymała się dla tej części Kobiernic nazwa Podgrodzie. Być może, że do Podgrodzia przybywali osadnicy, prawdopodobnie ze Śląska, którzy zasiedlili obszar, gdzie później powstały Porąbka i Kobiernice.

Pierwsze wzmianki historyczne o Kobiernicach pochodzą z 1445 roku, kiedy w akcie podziału księstwa oświęcimskiego wymienione są jako Coberniki. W księdze Długosza (1470) figurują jako Kobyrnycza, których dziedzicem jest Melchior Dębowicz herbu Kornicz. Był to ród rycerski zwany *Korniczami*. Zamieszkiwali oni Bujaków, Czaniec, Kobiernice i Porąbkę. Za swoje wojenne zasługi byli nagradzani przez króla nadaniami ziemskimi, których nazwy pochodzą od nazwisk rodowych rycerzy. Zamieszkiwali oni na tym terenie do końca XVIII wieku, kiedy to ostatni z nich wymarli lub sprzedali swe majątki i wyemigrowali z ziemi oświęcimskiej. Na mapie z 1563 r. miejscowość jest oznaczona jako Kobiernicze. W wykazie z 1581 r. jest już ostateczna nazwa Kobiernice i miejscowość ta przynależy do parafii Kęty.

Szukając wzmianek historycznych o Kobiernicach, należy zwrócić uwagę na lustracje tych ziem, w których szczegółowo wyliczano daniny pieniężne i rzeczowe, które musieli świadczyć mieszkańcy na rzecz zamku oświęcimskiego, i tak; w roku 1508 właśnie z lustracji dowiadujemy się, że w Kobiernicach gospodaruje 17 kmieci, wymieniono również stawy, folwark i młyn wodny.

W 1848 r. następuje uwłaszczenie chłopów, co oznacza, że użytkownicy przejmują ziemię na własność, a przy dotychczasowych właścicielach pozostają folwarki, stawy i lasy. Według spisu z 1857 r. Kobiernice liczyły 921 mieszkańców, a dobra należały do Tomkowiczów. Porąbka liczyła 1871 mieszkańców, zaś dobra należały do Habsburgów. Poszczególne wioski rozrastały się więc zarówno pod względem liczby mieszkańców jak i zajmowanych terenów osadniczych. W Kobiernicach w XIX wieku powstaje dwór z pięknym otoczeniem parkowym, kościół p.w. św. Urbana. Poszczególne wsie jako tzw. gromady kierowane były przez wójtów, którzy posiadali do pomocy asesorów. Z artykułu

zamieszczonego w roczniku "Gronie" z 1939 r. wynika, że gromady wsi królewskich, duchownych i szlacheckich posiadały pieczęcie. Widoczne były w księgach sądowych wiejskich, gdzie figurowały wraz z podpisem pisarza.



Źródło: www.porabka.pl

Po 1934 r. władze zmieniły indywidualne pieczęcie gromad, a tłoki pieczętnie zostały zniszczone w mennicy państwowej w 1936 r.

Przez badaczy Kobiernice uważane są za jedną z najstarszych osad słowiańskich na naszym terenie.

Okres I wojny światowej dla Kobiernic jak i sąsiednich miejscowości będzie i zniszczenie a wielu mieszkańców zginęło walcząc w wojsku austriackim.

W okresie II wojny światowej w maju 1942r. ludność obecnej gminy Porąbka została w niezwykle brutalny sposób wysiedlona a na jej miejsce sprowadzono osadników niemieckich z Rumunii. W szkołach uczyły się wyłącznie dzieci niemieckie. Jedyna szkoła z językiem polskim była w Bujakowie, funkcjonowała jedynie przez okres niespełna jednego roku. Na terenie obecnej gminy istniały organizacje podziemne, niemniej jednak do 1944r. nie było większych grup partyzanckich.

Wojska rosyjskie wkroczyły do wioski 28 stycznia 1945 r. Większych walk nie było i dlatego obeszło się bez zniszczeń. Mieszkańcy powrócili do swoich domów oczywiście nie wszyscy, niestety wówczas dokuczał im kompletny brak żywności.

W 1954 r. zlikwidowano gminy zbiorcze, a w ich miejsce powstały samodzielne gromady, które działały do 1972 r., kiedy to powstały na nowo gminy zbiorcze. Do gminy tej włączono Porąbkę, Bujaków, Czaniec i Kobiernice, a gmina należało wówczas do województwa krakowskiego. W 1975 r. gmina została włączona do województwa bielskiego, a w 1999 r. do województwa śląskiego.

3. Układ przestrzenny – elementy charakterystyczne

Układ przestrzenny miejscowości Kobiernice bierze swój początek w XIV wieku co łączy się powstaniem zamku na Wołku, gdzie pod zamkiem powstało osiedle do dziś nazywane Podgrodzem. Od tego momentu prawdopodobnie rozpoczęło się zasiedlanie okolicznych terenów, gdzie później powstały wsie Kobiernice i Porąbka.

Elementami charakterystycznymi Kobiernic są : klasycystyczny dwór, kościół i kaplica, ruiny zamku na wzgórzu Wołek oraz liczne kapliczki.

Zdjęcie nr 1 Widok na wzgórze Wołek

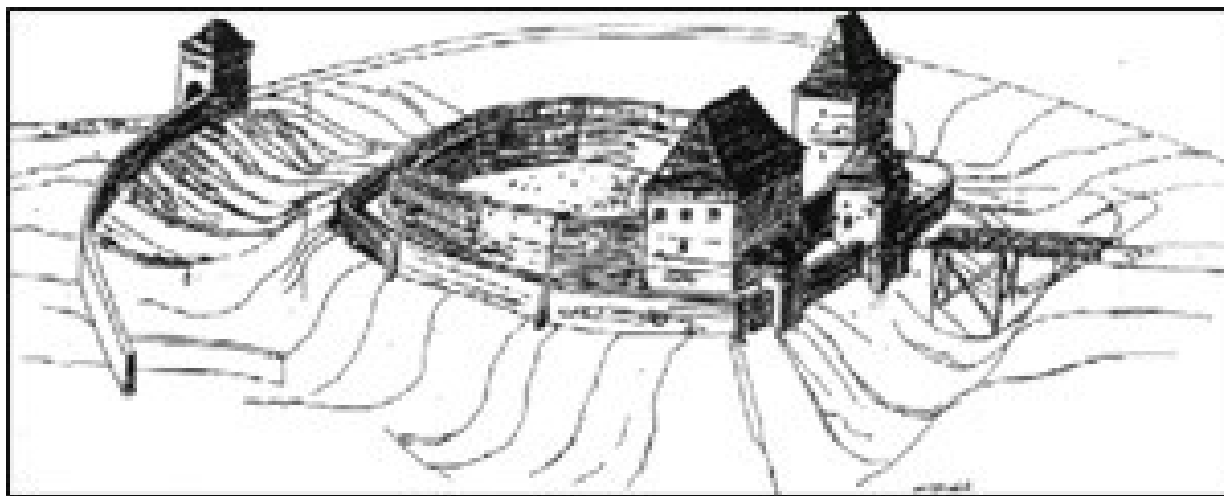


Źródło www.porabka.pl

3.1 Zamek na Wołku

Dokładne ustalenie daty budowy zamku nie jest możliwe. Pierwsze wzmianki pochodzą z roku 1396, kiedy to Długosz w „Księdze uposażeń” opisuje ten zamek jako własność księcia oświęcimskiego Jana III tymi słowami: „Wołek, góra którą opływają dwa strumienie, na której wierzchołku znajduje się zamek obronny”.

Do naszych czasów nie zachowały się żadne dokumenty dotyczące zamku. Na podstawie badań archeologicznych można przypuszczać jak wyglądała ta budowla.



Zamek na Wołku ryc. Mariusz Godek

Najłatwiejszy dostęp do zamku był od strony zachodniej (obecnie osiedle Wołek). Dlatego tutaj usytuowano wieżę - basztę obronną. Od niej na południe wybudowano fragment murów obronnych długości około 100 m, aż do miejsca, gdzie stromość wzgórza stanowiła zabezpieczenie naturalne. Wzgórze otoczono wokół fosą oraz wałami ziemnymi. Na szczycie wzgórza za murami ochronnymi znajdował się obszerny dziedziniec, na którym od zachodu były usytuowane dwa budynki, prawdopodobnie jeden mieszkalny, drugi mniejszy, służebny. Budynki były drewniane, piętrowe, fundament kamienny na zaprawie wapiennej. Na szczycie wzgórza znajdowała się studzienka. Dojście do zamku prowadziło koło wieży - baszty, przez most zwodzony na płaski teren wokół murów, otaczających dziedziniec od zachodu, gdzie pomiędzy budynkami znajdowała się brama wjazdowa. Obecnie otoczenie zamku od strony zachodniej jest gęsto zalesione, ale w tamtych czasach las był wykarczowany i ze wzgórza był doskonały widok na dolinę Soły, przez którą prowadził szlak handlowy. W latach 1980 - 1985 na terenie Wołka prowadził badania archeologiczne Krakowski Oddział PAN, ale wyników nie opublikowano.

Warto wspomnieć, że w 1880 r. dwaj uczeni - Stanisław Tomkowicz i Henryk Lindgnist - przeprowadzili badania archeologiczne ruin zamku na Wołku. Praca ta została uznana za wzorcową dla badań tego typu ruin zamków średniowiecznych.

Należy zauważyć, że pozostałości zamku na Wołku wraz z najbliższym otoczeniem są wpisane do rejestru zabytków i przez to podlegają ochronie prawnej.

3.2 Dwór w Kobiernicach

W 1874 r. właściciel dóbr kobiernickich przekazał dwór w Kobiernicach na rzecz Wspólnoty Wsi Kobiernice. W 1886 r. rząd austriacki założył pierwszą na Podbeskidziu Krajową Niższą Szkołę Rolniczą, która mieściła się w obecnym dworku w Kobiernicach. Nauka trwała trzy lata. Szkoła istniała do 1920 r.

Zdjęcie nr 2: Dworek w Kobiernicach.



Źródło: wykonanie własne.

3.3 Kościół i kaplica w Kobiernicach

Kościół p.w. św. Urbana w Kobiernicach wybudowano w 1858 r. Ołtarz główny oraz ołtarze boczne tego kościoła były wyrzeźbione w drewnie w stylu wczesnobarokowym. W ołtarzu głównym był umieszczony obraz św. Urbana, a po jego bokach figurki św. Apostołów - Piotra i Pawła. W bocznych ołtarzach znajdowały się obrazy Najświętszego Serca Pana Jezusa oraz Matki Boskiej Częstochowskiej. Na placu przykościelnym stoi kamienna kapliczka słupowa. Kościół p.w. św. Urbana w Kobiernicach z czasem okazał się za mały dla

potrzeb wciąż powiększającej się parafii. Po wieloletnich staraniach proboszcz - ks. Jan Kruczała otrzymał w 1978 r. zezwolenie na budowę nowego kościoła. Ojciec Święty, Jan Paweł II, poświęcił kamień węgielny pod nową świątynię, a w 1980 r. rozpoczęto prace budowlane. Projekt opracował inż. Janusz Gawor. 4 października 1992 r., w 70 rocznicę powstania parafii w Kobiernicach, nastąpiło poświęcenie nowej świątyni pw. Niepokalanego Poczęcia NMP. przez ks. Biskupa Tadeusza Rakoczego - Ordynariusza Diecezji Bielsko - Żywieckiej. Ten potężny kościół jest zbudowany na podstawie prostokąta. Posiada obszerne wnętrze, dach jest spadzisty. Wewnątrz kościoła jest tabernakulum w obudowie w kształcie słońca.

Zdjęcie nr 3 Kościół p.w. św. Urbana



Źródło: www.porabka.pl

3.4 Inne charakterystyczne elementy przestrzenne

Kamienna kapliczka słupowa z początku XVIII w. stoi nieopodal przystanku autobusowego Kobiernice Małe, po prawej stronie drogi do Porąbki. Ozdobiona jest wnęką, w której znajduje się płaskorzeźba Chrystusa Ukrzyżowanego. Prawdopodobnie kapliczka ta stoi w miejscu pochówku dwóch szwedzkich żołnierzy.

Zdjęcie nr 4: Kamienna kapliczka słupowa z początku XVIII



Źródło. www.porabka.pl

Kamienna kapliczka słupowa z 1805 r. usytuowana za parkanem starego kościoła w Kobiernicach. Podstawę kapliczki stanowi kamienny cokół w kształcie walca, na którym umieszczona jest ośmioboczna kolumna dźwigająca kapliczkę. Kapliczka ozdobiona jest z każdego boku płytką niszą z płaskorzeźbami Chrystusa Frasobliwego, Chrystusa Ukrzyżowanego, Chrystusa dźwigającego Krzyż i Koronowanie Cierniem.

Zdjęcie nr 5: Kamienna kapliczka słupowa z 1805 r.



Źródło: www.porabka.pl

Kapliczka Matki Boskiej Częstochowskiej około 150 metrów nad Ośrodkiem Zdrowia w Kobiernicach, po prawej stronie drogi w kierunku Porąbki (ul. Żywiecka) wznosi się drewniana kapliczka typu szafkowego z 1920 r. Podstawę kapliczki stanowi kamienny cokół w kształcie walca, na którym umieszczona jest kolumna dźwigająca drewnianą kapliczkę. Przed wojną w kapliczce tej znajdował się obraz Serca Pana Jezusa. W czasie wojny kolumna wraz z kapliczką została zwalona przez Niemców i wrzucona do płynącej opodal Młynówki, gdzie przeleżała do końca wojny. Kapliczka uległa zniszczeniu, a ocalałą kamienną kolumnę ponownie ustawiono na cokole. Wykonano nową drewnianą kapliczkę, a w niej umieszczono obraz Matki Boskiej Częstochowskiej.

Zdjęcie nr 6: Kapliczka Matki Boskiej Częstochowskiej



Źródło: www.porabka.pl

4. Zasoby miejscowości Kobiernice służące jego odnowie.

4.1 Zasoby przyrodnicze

Kobiernice podobnie jak pozostałe miejscowości gminy Porąbka leży w części północnej Pogórza Śląskiego i Beskidu Małego w jego części południowej. Przez teren wsi przepływa rzeka Soła w pięknej widokowo dolinie. Dolina Soły ma kształt trójkąta wciskającego się wierzchołkiem w Beskid Mały, a rozszerzającego się ku północy. Obejmuje ona cały obszar Kobiernic, część wsi Czaniec oraz północno-zachodnią część Porąbki.

Zdjęcie nr 7 : Rzeka Sola - widok z mostu w Kobiernicach.



Źródło: wykonanie własne.

Część obszaru Kobiernic – Podgrodzie (rejon góry Wołek) leży na terenie Parku Krajobrazowego Beskidu Małego, ustanowionego w 1998 r. Teren parku jest proponowany do objęcia europejską siecią ekologiczną Natura 2000 wraz z otuliną powierzchnia Parku wynosi 1800 ha oraz rezerwatem leśnym „Zasolnica” o pow. 16,6 ha, w którym stwierdzono występowanie wielu gatunków roślin i zwierząt, objętych częściową i ścisłą ochroną, m.in.: las świerkowo-bukowy z domieszką jodły, olszynę górską, buczynę karpacką, źródliska. Ochronie podlega również drzewostan zabytkowy: dworsko-parkowy w Kobiernicach.

4.2 Dziedzictwo kulturowe – ochrona konserwatorska

Na terenie Kobiernic znajduje się cały szereg obiektów objętych ochroną konserwatorską poprzez wpis do rejestru zabytków i przez to podlegających ochronie prawnej tj:

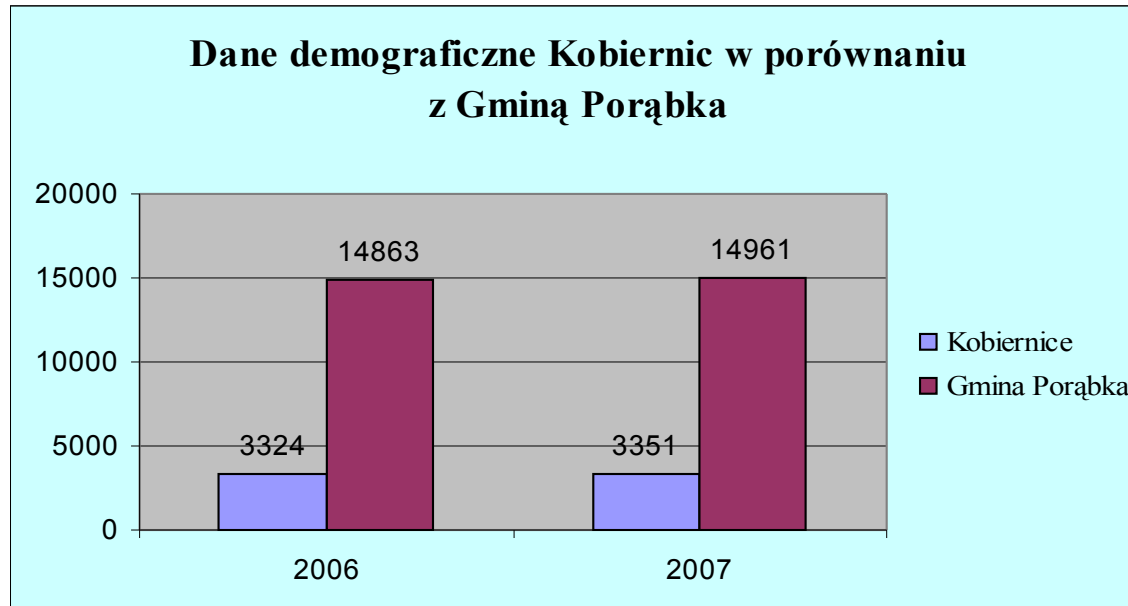
- zabytkowy zespół dworski wraz z otoczeniem,

- nieruchomy zabytek archeologiczny – pozostałości zamku na Wołku wraz z najbliższym otoczeniem obejmującym elementy historycznej kompozycji przestrzeni, w tym historyczny i tradycyjny przebieg dróg, ciągów pieszych oraz rozmieszczenie zieleni i innych urządzeń związanych z funkcjonowaniem zamku,
- układ i zabudowa dolnych Kobiernic,
- zwarta zabudowa w typie ulików wzdłuż ul. Centralnej
- układ łąkowy pól z siedliskową zabudową, układem dróg pieszych i jezdnych w Podgrodziu,
- stawy rybne o XIV wiecznej proveniencji.

4.3 Ludność

Kobiernice liczą 3 351 mieszkańców. W roku 2007 liczba mieszkańców Kobiernic stanowiła 22,6% ogólnej liczby mieszkańców (14825) Gminy Porąbka. Analizując dane demograficzne można zauważyć niewielki wzrost liczby mieszkańców sołectwa. Trend wzrostowy można zauważyć na poniższym wykresie.

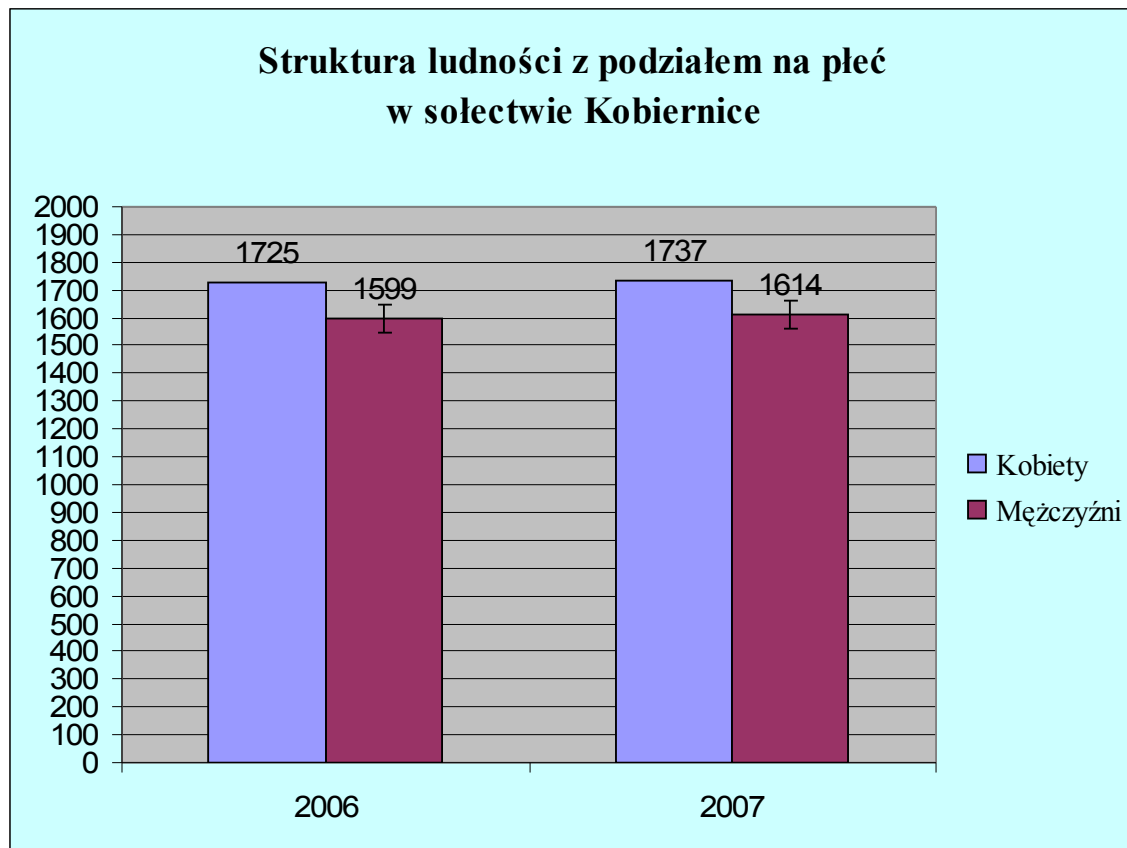
Wykres nr 1: Dane demograficzne Kobiernic



Oprac. własne na podstawie danych UG Porąbka

Analizując z kolei poniższy wykres można zauważyć przewagę liczby kobiet w stosunku do liczby mężczyzn a więc , na 100 mężczyzn przypada 107 kobiet. W powiecie bielskim 105,9, a w województwie śląskim 107.

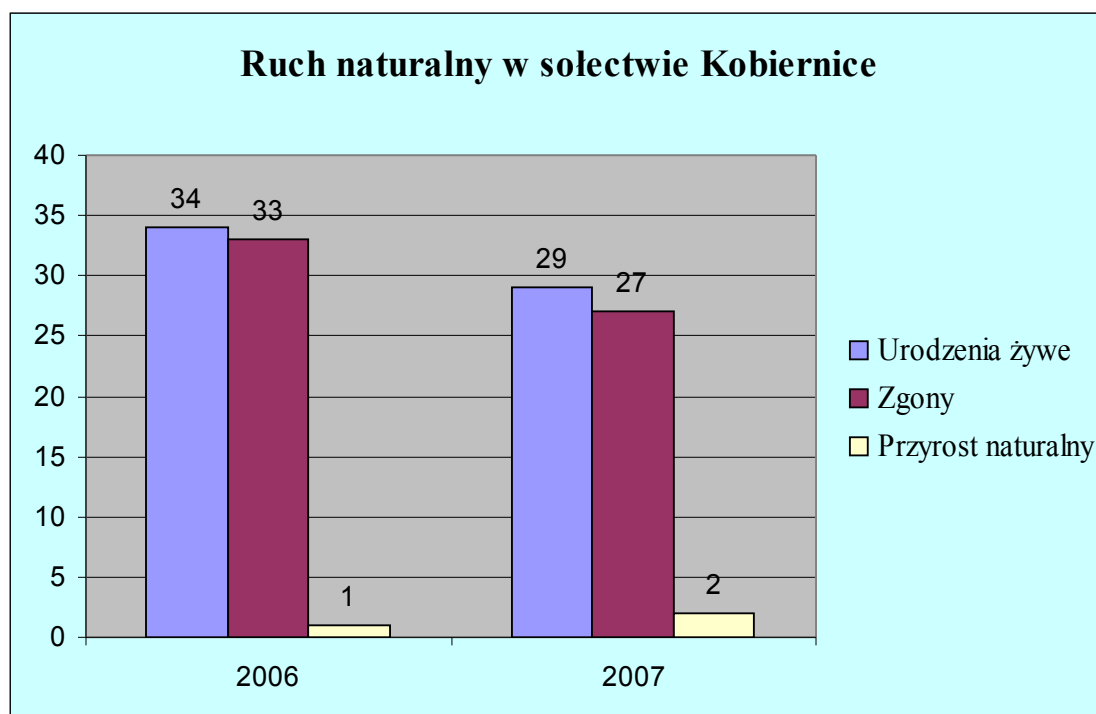
Wykres nr 2; Struktura ludności z podziałem na płeć



Oprac. własne na podstawie danych UG Porąbka

Analizując dane zawarte w poniższym wykresie, zauważamy dobrą tendencję w zakresie przyrostu naturalnego w Kobiernicach, gdyż tylko na przestrzeni ostatnich 2-wu lat różnica pomiędzy liczbą zgonów a liczbą urodzin jest pozytywna na korzyść wzrostu, wprowadzie bardzo niewielka bo liczba mieszkańców Kobiernic wzrosła o 3 – ech nowych mieszkańców. Podobna tendencja wzrostowa obserwowana jest na terenie całej gminy Porąbka.

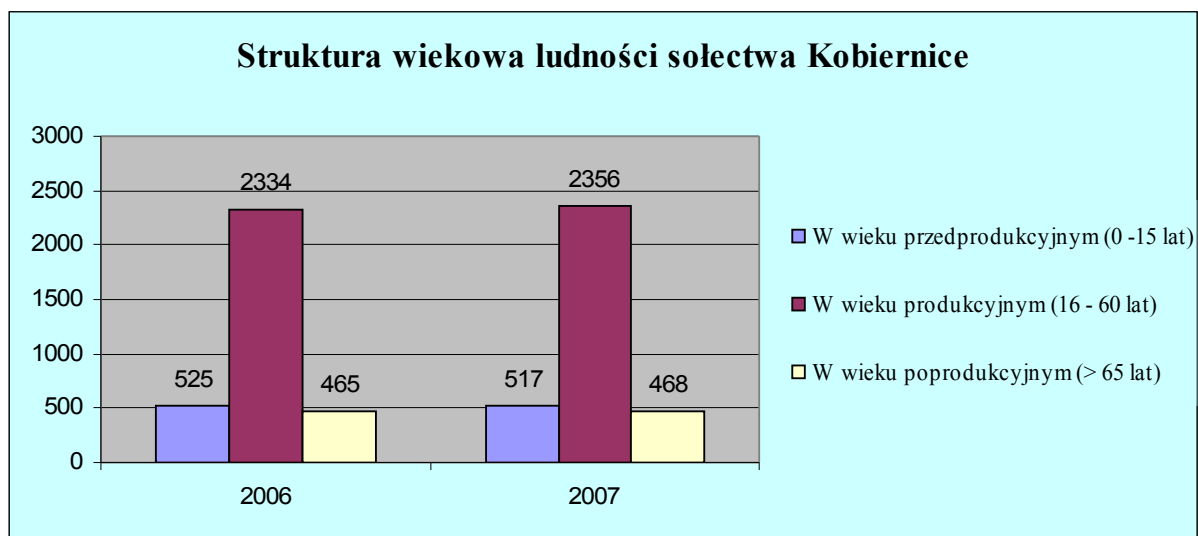
Wykres nr 3; Ruch naturalny



Oprac. własne na podstawie danych UG Porąbka

W strukturze demograficznej zauważamy również kolejną pozytywną tendencję ponieważ na przestrzeni analizowanych kolejnych 2-ech lat wzrosła liczba ludności w wieku 16-60 lat, który to przedział wiekowy uważany jest za produkcyjny. Ta tendencja stanowi dobry prognostyk dla rozwoju miejscowości. Strukturę wiekową przedstawia poniższy wykres.

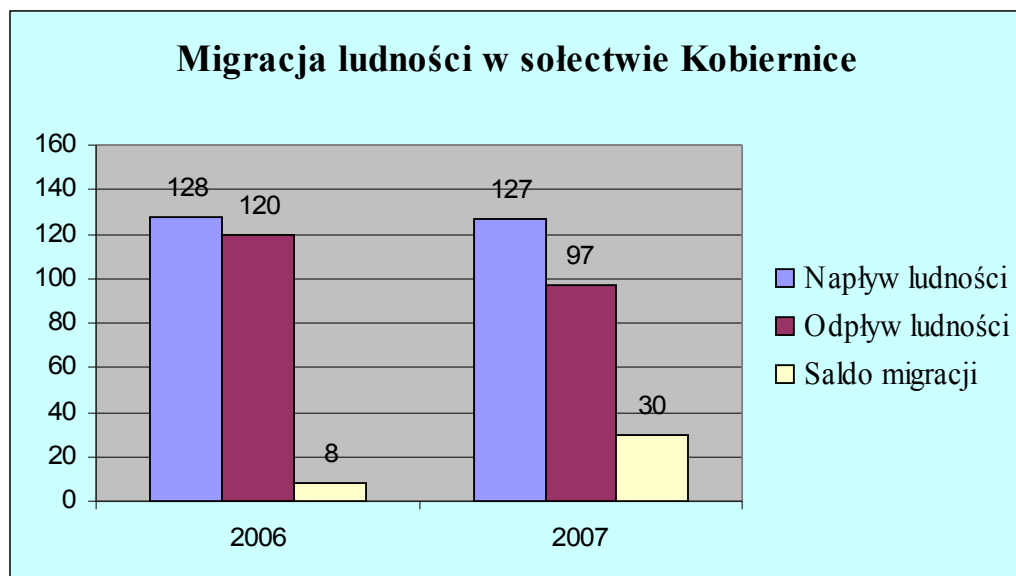
Wykres nr 4: Struktura wiekowa ludności



Oprac. własne na podstawie danych UG Porąbka

W zakresie migracji mieszkańców Kobiernic również obserwujemy korzystną tendencję, bowiem zaobserwowano znaczny napływ ludności, a więc mieszkańcy nie „uciekają” z Kobiernic, bowiem widzą tu swoje miejsce do życia.

Wykres nr 5: Migracja ludności



Oprac. własne na podstawie danych UG Porąbka

4.4 Gospodarka

W Kobiernicach podobnie jak w innych sołectwach gminy Porąbka, gospodarka ma charakter rolniczo-turystyczny. Na terenie sołectwa funkcjonują:

- 33 mikro przedsiębiorstwa zatrudniające poniżej 10 pracowników o profilu usługowo-handlowym oraz wielobranżowym.
- 3 małe przedsiębiorstwa zatrudniające powyżej 10, ale nie przekraczają 50ciu zatrudnionych o profilu produkcyjno – usługowo - handlowym.

Z powyższego zestawienia wynika, że dominują mikro przedsiębiorcy, zaliczyć do nich należy sklepy i punkty handlowe, gastronomiczne.

4.5 Infrastruktura techniczna

4.5.1 Zaopatrzenie w wodę i gospodarka ściekami

Sołectwo Kobiernice, podobnie jak cała gmina Porąbka objęta jest siecią wodociągową należącą do AQUA S.A. z Bielska-Białej. Nie bez znaczenia jest fakt, że w bezpośrednim sąsiedztwie zlokalizowany jest na rzece Sole zbiornik wody pitnej zwany jez. czanieckim wybudowany w latach 1958-1966. Celem budowy zbiornika było stworzenie możliwości poboru wody dla Bielska-Białej jak i aglomeracji śląskiej, jak również przeciwdziałać zagrożeniom przeciwpowodziowym. Zbiornik jest wyposażony w stację uzdatniania wody oraz przepompownię. Niezależnie od sieci wodociągowej, szereg gospodarstw posiada indywidualne źródła poboru wody (studnie).

Jeśli można uznać, że sołectwo Kobiernice posiada dobrze rozwiniętą sieć wodociągową, to najpoważniejszym problemem jest, w szczególności z punktu widzenia ochrony środowiska niewystarczająca sieć kanalizacyjna, bowiem sołectwo jest tylko częściowo skanalizowane. Ścieki z istniejącej kanalizacji odprowadzane są do oczyszczalni w Ketach. Aktualnie Gmina Porąbka poprzez Wieloletni Plan Inwestycyjny na lata 2008-2011 zaplanowała środki finansowe na realizację kanalizacji sanitarnej w celu rozwiązania tego problemu.

4.5.2 Gospodarka odpadami

W zakresie odprowadzenia i unieszkodliwienia odpadów, należy stwierdzić, że Kobiernice jak i cała gmina Porąbka nie posiada własnego wysypiska śmieci. Odpady z terenu sołectwa są przewożone na wysypisko w Kętach.

Mając powyższe na uwadze, władze gminy podjęły działania organizacyjne, prawne i inwestycyjne w celu uregulowania i zapewnienia prawidłowej zgodnej z wymogami ochrony środowiska. W tym celu Uchwałą nr XXIII/143/04 Rady Gminy Porąbka z dnia 30 listopada 2004 r. w sprawie uchwalenia Planu Gospodarki Odpadami Gminy Porąbka, został sporządzony Plan Gospodarki Odpadami w Gminie. Został on sporządzony w sposób zgodny z polityką ekologiczną państwa, tj.:

- Ustawą z dnia 27.04.2001 o odpadach (Dz.U. nr 52 poz. 628 z 2001 r.),
- Rozporządzeniem Ministra Środowiska z dnia 9 kwietnia 2003 r. w/s sporządzania planów gospodarki odpadami (Dz.U. nr 66 poz. 620);

Plan gospodarki odpadami został dostosowany do aktów prawa lokalnego w zakresie gospodarki odpadami, tj.:

- „Programu Ochrony Środowiska Gminy Porąbka” zatwierdzonego przez Radę Gminy w Porąbce uchwałą nr IV/29/2003 z dnia 19 lutego 2003 r.,

- Uchwały Rady gminy w Porąbce nr XXXI/187/97 w sprawie ustalenia szczegółowych zasad utrzymania czystości i porządku na terenie gminy Porąbka.

Gospodarka odpadami w sołectwie Kobiernice prowadzona jest zgodnie z uregulowaniami dla całej gminy, w związku z tym odrębne działania prawne i inwestycyjne w sołectwie nie będą wprowadzane.

4.5.3 Zaopatrzenie w gaz

Sołectwo Kobiernice podobnie jak cała gmina jest zaopatrywana w gaz za pośrednictwem stacji redukcyjno-pomiarowych. Stan zaopatrzenia Kobiernic w gaz nie budzi zastrzeżeń, bowiem sieć jest dobrze rozwinięta, a zatem nie ma problemu z nowymi przyłączami potencjalnych odbiorców. Działania inwestycyjne i dystrybucyjne prowadzone są przez przedsiębiorstwo gazownicze działające w warunkach rynkowych.

4.5.4 Zaopatrzenie w energię ciepłą i elektryczną.

Mieszkańcy sołectwa w większości korzystają z indywidualnych źródeł ciepła, znajdujących się w poszczególnych gospodarstwach domowych (ogrzewanie piecowe lub etażowe c.o.) opalanych węglem, koksem, olejem opałowym oraz gazem.

Miejscowość zasilana jest z sieci rozdzielczej zasilanej z GPZ Soła. Kobiernice posiadają napowietrzną i kablową sieć niskiego i średniego napięcia. Głównymi odbiorcami są odbiorcy indywidualni oraz podmioty gospodarcze. Sieć ta pokrywa niemalże 100% wszystkie potrzeby sołectwa.

4.5.5 Komunikacja

Analizując mapę układu drogowego należy uznać, że cała miejscowość jest bardzo dobrze skomunikowana w układzie wewnętrznym jak i zewnętrznym z uwagi na to, że przez teren sołectwa Kobiernice przebiega sieć połączeń drogowych m. in.:

- droga krajowa: - trasa nr DK-52 Bielsko - Kraków
- droga wojewódzka: - trasa nr 948 Kobiernice - Oczków

- drogi powiatowe: Kobiernice – Podlesie S 4473 (ul. Ks. Korzonkiewicza, ul. Parkowa, ul. Centralna, ul. Tradycyjna)
- drogi gminne: wszystkie drogi i ulice w obrębie sołectwa nie będące drogami wyższego podporządkowania.

Stan wszystkich dróg na terenie sołectwa ocenić można jako średni. Niedostatki w zakresie infrastruktury drogowej przede wszystkim drogi powiatowej i dróg gminnych to:

- niezadowalający stan nawierzchni,
- brak chodników,
- brak oświetlenia ulicznego.

Mając na powyższe na uwadze, w uchwalonym Wieloletnim Planie inwestycyjnym na lata 2008-2011 zaplanowano realizację szeregu inwestycji mających na celu likwidację niedostatków w tym zakresie tj: modernizację i przebudowę drogi powiatowej (chodniki) oraz dróg gminnych poprzez:

- wykonanie nowej nawierzchni,
- utwardzenie poboczy,
- rowy odwadniające,
- chodniki jedno lub dwustronne, przepusty,
- wykonanie oświetlenia ulicznego.

Władze gminy jak i mieszkańcy Kobiernic zdają sobie doskonale sprawę z tego, dobrze funkcjonujący układ drogowy stanowi podstawowy warunek rozwoju miejscowości, zatem w planie zwrócono na tę sprawę szczególną uwagę formułując zadania inwestycyjne.

4.6 Oświata

W Kobiernicach funkcjonują 2 placówki oświatowe tj.

- Niepubliczne Przedszkole do którego w roku 2007 uczęszczało 78 dzieci a w 2008 76 dzieci – jak tu zaobserwowaliśmy nastąpił spadek liczby dzieci. W przedszkolu zatrudnionych było w roku 2007 – 9 a w roku 2008 – 10 pracowników.
- Zespół Szkół tj.:

Szkoła Podstawowa do której w roku 2007 – 194 uczniów a w roku 2008 – 187 uczniów, tu również zauważamy spadek liczby uczęszczających do szkoły. Liczba absolwentów w roku

2007 wyniosła 36-ciu, podobnie w roku 2008. W szkole zatrudnionych jest 30 nauczycieli oraz 10 pracowników obsługi. Planowana liczba uczniów na rok szkolny 2008/2009 – 188, a więc niewielki wzrost oraz Państwowe Gimnazjum do którego w roku 2007 uczęszczało 109 uczniów a w roku 2008 – 95, obserwujemy w tym przypadku zdecydowany spadek liczby uczniów. Liczba absolwentów gimnazjum w roku 2007 wyniosła 42, a w roku 2008 – 46. W gimnazjum zatrudnionych jest 20 nauczycieli oraz 5 pracowników obsługi. Planowana liczba uczniów na rok szkolny 2008/2009 – 94, a więc w dalszym ciągu spadek liczby uczniów.

4.7 Służba zdrowia

Obsługę mieszkańców całej gminy Porąbka w zakresie opieki zdrowotnej zapewnia Niepubliczny Zakład Opieki Zdrowotnej „PoliMed” Sp. z o.o. , który w Kobiernicach prowadzi Ośrodek Zdrowia z następującymi specjalnościami:

- Gabinet lekarza (podstawowa opieka zdrowotna) dla dorosłych,
- Gabinet lekarza (podstawowa opieka zdrowotna) dla dzieci,
- Gabinety zabiegowe i punkt szczepień,
- Gabinet pielęgniarki środowiskowej – rodzinnej,
- Pracownia badania wysiłkowego EKG,
- Poradnia diabetologiczna.

NZOZ PoliMed Sp. z o.o. w Porąbce prowadzi podstawową opiekę zdrowotną, poradnie specjalistyczne, higienę szkolną oraz pielęgniarską opiekę środowiskową na podstawie kontraktu z Narodowym Funduszem Zdrowia.

W Kobiernicach funkcjonują, dwa Gabinety Stomatologiczne, których działalności w zakresie opieki stomatologicznej m.in. realizowana jest w oparciu o kontrakt z NFZ.

W miejscowości znajdują się również, 2 apteki.

4.8 Kultura

Kobiernice, to jak wcześniej opisano jest wsią o ciekawej historii sięgającej średniowiecza i tradycji, która jest kontynuowana przez mieszkańców. Aktywność mieszkańców realizowana jest m.in. w Dom Kultury w Kobiernicach, w którym prowadzona jest, świetlica integracyjna oraz gminne warsztaty twórcze. Tutaj odbywają się zajęcia muzyczne, zajęcia z zakresu rzeźby, ceramiki, bibułkarstwa oraz rysunku i malarstwa.

W miesiącu lutym 2008 r. rozpoczęło działalność Centrum Kształcenia na Odległość, zlokalizowane w Domu Kultury w Kobiernicach obejmujące swą działalnością cały teren Gminy Porąbka. Projekt dofinansowany jest z Europejskiego Funduszu Społecznego. Głównym celem Projektu jest zmniejszenie dysproporcji edukacyjnych pomiędzy wsią a miastem. Centrum w Kobiernicach jest jednym ze współpracujących ze sobą ośrodków, utworzonych na terenach wiejskich, powstałych w odpowiedzi na potrzebę zapewnienia możliwości rozwijania, uzupełniania kwalifikacji zawodowych i zwiększenia swoich szans na rynku pracy. Istotną zaletą uczestnictwa w projekcie było utworzenie ogólnodostępnej pracowni internetowej w Gminie Porąbka. Pracownia wyposażona jest w sprzęt komputerowy z dostępem do Internetu, niezbędne oprogramowanie, telefax, drukarkę, zdalny dostęp do platformy e-learningowej i innowacyjnych materiałów dydaktycznych. Ponadto Centrum Kształcenia umożliwia korzystanie z bogatych zasobów edukacyjnych – biblioteka multimedialna, programy edukacyjne oraz słowniki.

W sołectwie, podobnie jak w całej gminie organizowanych cały szereg imprez i tak:

Imprezy cykliczne i okolicznościowe:

- Dzień Matki, Babci i Dziadka, Dziecka,
- Św. Mikołaj,
- Dożynki gminne,
- Święto Niepodległości i Konstytucji 3 Maja
- Jubileusze Małżeńskie, KGW, itp.
- Spotkania opłatkowe

Imprezy plenerowe i festyny

W sezonie letnim w każdym sołectwie gminy odbywają się festyny rodzinne organizowane lub współorganizowane przez Domy Kultury.

Do stałego kalendarza wpisały się już:

- „Dni Porąbki”, „Powitanie Lata w Czańcu”, „Lato z folklorem w Porąbce”, „Szkolna majówka w Kobiernicach”

Imprezy współorganizowane ze stowarzyszeniami oraz jednostkami organizacyjnymi gminy:

- Rajdy młodzieżowe: „Wiosenne Człap-Człap”, „Beskidzka Jesień” – wraz z Towarzystwem Miłośników Ziemi Żywieckiej
- „Pakuj plecak ruszaj z nami” – wycieczki krajoznawcze po gminie Porąbka, podczas których młodzież i dzieci wykonują zdjęcia i opisy do zamieszczenia na multimedialnej mapie atrakcji turystycznych gminy Porąbka. Udział biorą: szkoły podstawowe i gimnazja, TMZZ, Gminna Biblioteka Publiczna.
- Gminny Przegląd Kolęd i Pastorałek – TMZZ
- Konkurs „Nasze Kulinarne Dziedzictwo” – w którym udział biorą wszystkie Koła Gospodyń Wiejskich z gmin powiatu bielskiego, współorganizowane ze Starostwem Powiatowym w Bielsku-Białej.
- Gminny konkurs „Żyj zdrowo, żyj kolorowo” – współorganizowane z Gminną Komisją Rozwiązywania Problemów Alkoholowych, szkoły podstawowe, gimnazja,
- Gminny Konkurs Plastyczny – Stowarzyszenie Rodzin Katolickich w Czańcu
- Wystawy dzieł twórców ludowych – TMZZ

Zawody, turnieje, konkursy, wystawy

- Gminny turniej tenisa stołowego o Puchar Przewodniczącego Gminy Porąbka
- Gminny konkurs modeli kartonowych dla dzieci i młodzieży szkół gminy Porąbka
- Ogólnopolskie Zawody Modeli Kartonowych o Puchar Trzech Zapór Rzeki Soły
- Wystawy prac dzieci ze świetlic integracyjnych, gminnych warsztatów twórczych
- Konkurs „Srebrna Róża”.

III Analiza SWOT Miejscowości Kobiernice

Autor opracowania, wspólnie z przedstawicielami władz gminy oraz mieszkańcami Kobiernic zastanawiali się, jakie wyzwania stoją przed opracowaniem planu odnowy miejscowości, który ma stanowić drogowskaz na najbliższe 7 lat dla władz, mieszkańców, turystów i potencjalnych inwestorów. W związku z tym postawiono sobie szereg pytań: jak działać, i co zrobić by zapewnić harmonijny rozwój miejscowości.

Aby jednak móc określić cel główny i określić zadania, niezbędne jest wykonanie analizy mocnych, słabych stron oraz szans i zagrożeń. We wspólnie przeprowadzonej analizie SWOT Kobiernic, dokonano krytycznej analizy podstawowych obszarów działania, a więc:

- **Mocne strony** : na których opieramy konkretne działanie
- **Słabe strony**: które mogą utrudniać osiągnięcie sukcesu
- **Szanse**: korzystne uwarunkowania zewnętrzne które możemy wykorzystać
- **Zagrożenia** : które mogą utrudnić lub uniemożliwić realizację niektórych zamierzeń.

Tabela nr 1: Analiza SWOT Gminy Porąbka.

MOCNE STRONY	SŁABE STRONY
Położenie w atrakcyjnym turystycznie regionie (zbiorniki wodne, lasy, wzniesienia Beskidu Małego).	Niewystarczające wykorzystanie walorów krajobrazowych
Dobry stan środowiska naturalnego (tereny mieszczące się na obszarze Parku Krajobrazowego Beskidu Małego).	Niedostateczny rozwój zaplecza umożliwiającego aktywne spędzanie czasu wolnego (place zabaw, miejsca sportowo-rekreacyjne)
Atrakcyjne tereny łowieckie i wędkarskie,	Nienajlepszy stan techniczny dróg, w niektórych miejscach brak chodników i zły stan oświetlenia ulic
Możliwości uprawiania turystyki pieszej i górskiej	Niewystarczająca sieć kanalizacyjna.
Zabytki kultury materialnej	Mało rozbudowane zaplecze noclegowo-gastronomiczne
Posiadanie infrastruktury dla rozwijania inicjatyw społeczno – edukacyjno - kulturalnych: Dom Kultury wraz z Centrum Kształcenia na Odległość, Remiza OSP, stadion LKS, obiekty zabytkowe.	Duża migracja zarobkowa wśród młodzieży.
Dobry układ komunikacyjny	Rozdrobnienie gospodarstw rolnych
Wysoki stopień zwodociągowania, zgazyfikowania miejscowości, dobrze rozwinięta sieć telefoniczna i elektro-energetyczna.	Duża liczba odłogów rolnych
Dobrze funkcjonująca oświata	Zagrożenie powodziowe
Potencjał gospodarczy lokalnych przedsiębiorców	Brak ścieżek rowerowych
Aktywność społeczności lokalnej oraz jej zdolność do angażowania się w rozwój miejscowości. Stowarzyszenia, Koła.	
Posiadanie terenów pod przyszłe inwestycje	

Źródło: opracowanie własne.

Następnie, po zdefiniowaniu silnych i słabych stron, które występują w dziedzinach niejako wewnętrznych sołectwa można zidentyfikować szanse oraz zagrożenia, które występują w otoczeniu zewnętrznym Kobiernic i gminy Porąbka należy zwrócić uwagę, iż nie zawsze

mieszkańcy mają wpływ na taki, a nie inny wybór określonych szans, bowiem jest to zależne od różnych czynników zewnętrznych np. klimatu społecznego, poziomu bezrobocia, ogólnej sytuacji gospodarczej. Tym niemniej szanse i zagrożenia pozwalają odpowiedzieć na pytanie, gdzie w jakich obszarach miejscowość posiada zasoby a przez to pozwala określić cele planu. Poniżej w tabeli zebrano najważniejsze szanse oraz zagrożenia.

Tabela nr 2 : Szanse i zagrożenia w rozwoju Gminy Porąbka.

SZANSE	ZAGROŻENIA
Możliwość uzyskania środków z funduszy Unii Europejskiej.	Niezadawalający stan techniczny dróg powiatowych i wojewódzkich
Zwiększenie oferty gastronomicznej i noclegowej.	Duże natężenie ruchu
Rozwój przedsiębiorczości na terenach wiejskich i drobnej wytwórczości.	Niekorzystne warunki finansowania rozwoju miejscowości
Nawiązanie współpracy z innymi miejscowościami i gminami oraz rozwój współpracy na terenach przygranicznych	Konkurencja między gminami o środki unijne
Rozwój oświaty i społeczeństwa informacyjnego.	Niestabilny system prawny, szczególnie podatkowy w Polsce.
Zainteresowanie inwestorów z zewnątrz	Kłęski żywiołowe.
Dziedzictwo kultury materialnej i przyrodniczej	

Źródło: opracowanie własne.

Na podstawie tak zdefiniowanych problemów mocnych i słabych stron, szans i zagrożeń w rozwoju miejscowości Kobiernice sformułowano:

Misja - miejscowość przyjazna mieszkańcom, atrakcyjna dla turystów i inwestorów, dbająca o środowisko.

WIZJA – Miejscowość Kobiernice w 2015 roku będzie posiadać odnowioną infrastrukturę: drogi, kanalizację, infrastrukturę turystyczną, infrastrukturę edukacyjną i społeczną. Dzięki temu i z uwagi na wyjątkowe położenie do uprawiania turystyki, Kobiernice będą licznie odwiedzane przez turystów i gości pragnących tu odpoczywać. Dzięki swej infrastrukturze technicznej stworzone będą warunki dla rozwoju przedsiębiorczości oraz zadbane środowisko naturalne. Dzięki infrastrukturze edukacyjnej i społecznej stworzone zostaną stworzone przyjazne warunki dla życia i rozwoju mieszkańców. Dzięki tym przemianom, dzięki pracowitości i zaangażowaniu całej społeczności Kobiernic, będzie można powiedzieć: „**tutaj dobrze jest mieszkać i żyć**”.

IV. Cele odnowy miejscowości

Realizacja wizji i misji realizowana będzie poprzez następujące 4 - ry cele:

- **Cel I**
Modernizacja i kształtowanie centrum Kobiernic
- **Cel II**
Dbałość o kulturę i dziedzictwo – atrakcyjność turystyczna
- **Cel III**
Ochrona środowiska
- **Cel IV**
Poprawa infrastruktury społecznej – edukacja, zdrowie, sport i rekreacja

V. Planowane przedsięwzięcia i zadania inwestycyjne

Przedsięwzięcia i zadania realizacyjne , których realizacja w krótkiej perspektywie czasowej stanowi determinantę rozwoju miejscowości w sferze społeczno-gospodarczej zostały określone w wyniku spotkań i dyskusji z przedstawicielami mieszkańców sołectwa, w tym z radnymi pochodzącymi z Kobiernic. Zamierzenia te zostały w pełni skorelowane z zadaniami inwestycyjnymi zawartymi w Wieloletnim Planie Inwestycyjnym na lata 2008-2011 Gminy Porąbka i stanowią realizację misji i wizji odnowy i rozwoju miejscowości.

1. Planowane przedsięwzięcia i zadania

Tabela nr 3: Planowane przedsięwzięcia i zadania

L.p	Nazwa zadania	Zakres rzeczowy	Rezultaty	Przeznaczenie
Cel I				
Modernizacja i kształtowanie centrum Kobiernic				
1.	Modernizacja i remont dróg gminnych w sołectwie Kobiernice	Modernizacja i przebudowa: - nawierzchnia, - utwardzenie poboczy, - rowy odwadniające, - chodniki jedno lub dwustronne, przepusty.	Poprawa bezpieczeństwa w ruchu drogowym w tym zmniejszenie liczby wypadków, estetyka otoczenia.	Zaspokojenie oczekiwań mieszkańców i turystów
2.	Chodnik wzdłuż drogi powiatowej Kobiernice - Kęty	Budowa chodnika na całej długości w granicach sołectwa	Wzrost bezpieczeństwa pieszych, zmniejszenie liczby wypadków.	Zaspokojenie oczekiwań mieszkańców, turystów, przejezdnych, potencjalnych inwestorów
3.	Gminne Centrum Zarządzania Kryzysowego	Rozbudowa i modernizacja obiektów Straży Pożarnej, Policji oraz wyposażenie Sali dyspozytorskiej	Wzrost bezpieczeństwa mieszkańców, ochrona przeciwpożarowa i przeciwpowodziowa poprawa estetyki otoczenia, usprawnienie działalności służb	Straż Pożarna, Policja, służby gminne, wzrost poczucia bezpieczeństwa mieszkańców
4.	Modernizacja budynku przy ul. Żywieckiej	Modernizacja kotłowni, termomodernizacja, elewacja	Poprawa estetyki miejscowości, oszczędność estetyki, poprawa czystości powietrza	Policja, mieszkańcy, przyjezdni
5.	Parking	Budowa parkingu przy cmentarzu komunalnym	Budowa parkingu przy cmentarzu komunalnym umożliwi bezproblemowe parkowanie samochodów, poprawa bezpieczeństwa w ruchu drogowym, poprawa estetyki otoczenia.	Mieszkańcy, goście, krewni zmarłych, uczestnicy uroczystości religijnych
6.	Oświetlenie dróg powiatowych i gminnych w sołectwie Kobiernice	Budowa nowych punktów oświetleniowych oraz modernizacja istniejącego oświetlenia	Poprawa bezpieczeństwa mieszkańców, poprawa estetyki otoczenia.	Mieszkańcy, turyści, przyjezdni
Cel II				
Dbłość o kulturę i dziedzictwo – atrakcyjność turystyczna				
1.	Kompleks Dworkowy	Rewitalizacja wnętrza zabytkowego dworku wraz z otoczeniem i parkiem	Dbłość o dziedzictwo kultury materialnej i zwiększenie atrakcyjności turystycznej	Zadowolenie mieszkańców, oferta dla turystów, dbłość o dziedzictwo
2.	Konserwacja obiektów zabytkowych w tym: ruin zamku na Wołku	Remont, konserwacja obiektów zabytkowych w tym licznych kapliczek i ruin zamku na Wołku	Dbłość o dziedzictwo kultury materialnej i zwiększenie atrakcyjności turystycznej	Zadowolenie mieszkańców, oferta dla turystów, dbłość o dziedzictwo
Cel III				
Ochrona środowiska				

1.	Kanalizacja sanitarna	Budowa kanalizacji sanitarnej w Kobiernicach	Likwidacja nieszczelnych zbiorników bezodpływowych, ochrona gleby,	Zaspokojenie oczekiwań mieszkańców, przedsiębiorców.
Cel IV Poprawa infrastruktury społecznej – edukacja, zdrowie, sport i rekreacja				
1.	Termomodernizacja Zespołu Szkół wraz z wymianą źródła ciepła w Kobiernicach	Modernizacje kotłowni, wymiana instalacji centralnego ogrzewania oraz termomodernizacja obiektu.	Wzrost estetyki obiektów, oszczędność energii, wzrost czystości powietrza,	Mieszkańcy, środowisko nauczycieli i pedagogów, młodzież
2.	Modernizacja budynku przedszkola z przeznaczeniem na mieszkania socjale	Wykonanie dok. techn. oraz studium wyk. zmiana funkcji wewnątrz budynku, przebudowa dachu, wymiana stolarki okiennej i drzwiowej, wykonanie elewacji w tym termoizolacja	Zaspokojenie potrzeb społecznych, poprawa jakości życia mieszkańców, poprawa estetyki miejscowości.	Mieszkańcy, rodziny ubogie, wielodzietne.
3.	Budowa Przedszkola	Wykonanie dok. techn. oraz studium wyk. budowa obiektu, wyposażenie oraz zagospodarowanie terenu	Zaspokojenie potrzeb społecznych, poprawa jakości życia mieszkańców, rozwój fizyczny dzieci i młodzieży.	Rodzice, dzieci, środowisko nauczycieli.
4.	Modernizacja stadionu sportowego	Wykonanie dok. techn. oraz studium wyk. wykonanie nowej nawierzchni głównej płyty, nowej bieżni tartanowej, modernizacja trybun i obiektów kubaturowych, oświetlenie obiektu	Rozwój fizyczny dzieci i młodzieży, propagowanie kultury fizycznej, sposób na wykorzystanie wolnego czasu, zaspokojenie oczekiwań mieszkańców.	Mieszkańcy, młodzież szkolna, seniorzy, rozwój kultury fizycznej, promocja miejscowości
5.	Ścieżki rowerowe	Budowa ścieżek rowerowych, skomunikowanie ich z siecią gminną	Zaspokojenie potrzeb mieszkańców i turystów, wzrost atrakcyjności miejscowości	Atrakcja turystyczna, sposób na spędzanie wolnego czasu, promocja zdrowego trybu życia.
6.	Tereny zielone nad rz. Sołą	Wyznaczenie terenów rekreacyjnych, parking, infrastruktura turystyczna i wypoczynkowa, zadaszenia, siedziska.	Poprawa estetyki miejscowości, zaspokojenie potrzeb społeczeństwa, Wzrost atrakcyjności turystycznej	Mieszkańcy gminy Porąbka, turyści, mieszkańcy sąsiednich gmin
7.	Plac zabaw dla dzieci	Przygotowanie placu zabaw dla najmłodszych mieszkańców wsi, zakup i montaż niezbędnego wyposażenia	Przyjemne i bezpieczne spędzenie czasu wolnego przez dzieci. Zadowolenie mieszkańców.	Rodzice, dzieci

Oprac. własne

2. Koszty planowanych zadań i źródła ich finansowania

Realizacja wymienionych przedsięwzięć i zadań inwestycyjnych uzależniona jest nie tylko od sprawnego zarządzania, zaangażowania i pracowitości mieszkańców, ale przede wszystkim od pozyskania środków finansowych tj. z funduszy unijnych, funduszy ochrony środowiska, PFRON-u, środków samorządu województwa, kredytów.

W określenia skali finansowej planowanych przedsięwzięć, przedstawiono w poniższej tabeli, wykaz zadań, szacunkowy koszt (dokładne koszty są możliwe do przedstawienia po opracowaniu kosztorysów inwestorskich, które są wynikiem zastosowanych rozwiązań w dokumentacji projektowej), źródła finansowania.

Tabela nr 4: Koszt i finansowanie zadań

Nr cel/zad.	Nazwa zadania inwestycyjnego	Szacunkowy łączny koszt	Źródła finansowania
I.1	Modernizacja i remont dróg gminnych w sołectwie Kobiernice	500.000,00	- środki własne
I.2	Chodnik wzdłuż drogi powiatowej Kobiernice - Kęty	500.000,00	- PROW – 75 % (Odnowa i rozwój wsi) - środki własne
I.3	Gminne Centrum Zarządzania Kryzysowego	600.000,00	- środki własne, Leader 4
I.4	Modernizacja budynku przy ul. Żywieckiej 6	500.000,00	
I.4	Parking	50.000,00	
I.5.	Oświetlenie dróg powiatowych i gminnych w sołectwie Kobiernice	100.000,00	
II.1	Kompleks Pałacowy	2.000.000,00	PO WT PI-Cz – 85% - środki własne
II.2	Konserwacja obiektów zabytkowych w tym ruin zamku na Wołku	25.000,00	-Wdrażanie Lokalnych Strategii Rozwoju - „małe projekty” - 70% - środki własne
III.1	Kanalizacja sanitarna	3.150.000,00	PO Infrastruktura i Środowisko - 85% - środki własne
IV.1	Termomodernizacja Zespołu Szkół w Kobiernicach	966 607,36	- RPO Woj. Śląskiego – 67% - środki własne
IV.2	Modernizacja budynku przedszkola z przeznaczeniem na mieszkania socjalne	200.000,00	- środki własne
IV.3	Budowa Przedszkola	1.000.000,00	- RPO Woj. Śląskiego – 85% - środki własne
IV.4	Modernizacja stadionu sportowego	150.000,00	- RPO, Działanie 9.4. Lokalna infrastruktura sportowa, (85%) - Wojewódzki Program Rozwoju Bazy Sportowej (10%) - środki własne
IV.5	Ścieżki rowerowe	150.000,00	- środki własne, Wdrażanie Lokalnych Strategii Rozwoju - LGD
IV.6	Tereny zielone nad rz. Sołą	70.000,00	
IV.7	Plac zabaw dla dzieci	30.000,00	
Łączny koszt w latach 2008-2015		8.911.607,36	

Oprac. Własne

3. Harmonogram realizacji

Harmonogram realizacji zadań inwestycyjnych skonstruowany został na lata 2008-2011 i lata następne do roku 2015 (tabela poniżej), z uwagi na obowiązujący dla całej gminy Porąbka – Wieloletni Plan Inwestycyjny na lata 2008-2011. Ponieważ, WPI ma charakter planu „kroczącego” i corocznie powinien być aktualizowany, zatem harmonogram Planu Odnowy Miejscowości musi zachować podobny kształt.

Tabela nr 5: Harmonogram realizacji zadań

Nazwa zadania	2008	2009	2010	2011	do 2015
Modernizacja i remont dróg gminnych w sołectwie Kobiernice					
Chodnik wzdłuż drogi powiatowej Kobiernice – Kęty					
Oświetlenie dróg powiatowych i gminnych w sołectwie Kobiernice					
Gminne Centrum Zarządzania Kryzysowego					
Modernizacja budynku przy ulicy Żywieckiej 6					
Parking					
Kompleks Pałacowy					
Konserwacja obiektów zabytkowych					
Kanalizacja sanitarna					
Termomodernizacja Zespołu Szkół w Kobiernicach					
Modernizacja bud. przedszkola z przeznaczeniem na mieszkania socjalne					
Budowa Przedszkola					
Modernizacja stadionu sportowego					
Ścieżki rowerowe					
Tereny zielone nad rz. Sołą					
Plac zabaw dla dzieci					

Oprac. własne

4. Wdrożenie, zarządzanie oraz monitoring planu

Wdrożenie Planu Odnowy Miejscowości nastąpi w trybie uchwały Rady Gminy Porąbka po wcześniejszym przyjęciu przez Zebranie Wiejskie. Z chwilą nadania projektowi Planu formy obowiązującego dokumentu prawnego zostaną podjęte przez władzę

wykonawczą gminy tj. Wójta Gminy oraz Radę Sołectwa Kobiernice i Sołtysa Wsi - działania faktyczne polegające na przygotowaniu całego procesu przygotowania inwestycji. Wymagać to będzie opracowania brakujących dokumentacji technicznych, dokumentacji aplikacyjnych oraz zabezpieczenia w odpowiedniej wysokości środków finansowych.

Realizacja zadań będzie zarządzana przez właściwe służby Urzędu Gminy oraz kierownictwa jednostek podporządkowanych w ścisłej współpracy z komórką ds. środków unijnych oraz Skarbnikiem Gminy.

Monitoring przebiegu realizacji sprawowany będzie zgodnie z procedurami przewidzianymi w dokumentach programowych poszczególnych programów oraz ustawą o finansach publicznych.

VI. Podsumowanie

Plan Odnowy Miejscowości stawia wyraz oczekiwań społeczności lokalnej w zakresie poprawy warunków życia, pracy, wypoczynku oraz całego otoczenia społeczno-gospodarczego.

Plan Odnowy Miejscowości będzie realizowany w latach 2008-2015 a więc obejmie okres programowania funduszy unijnych na lata 2007 - 2013. Plan ma charakter otwarty, może być aktualizowany, zwłaszcza pod kątem nowych zadań inwestycyjnych i społecznych. Aktualizacja może również nastąpić pod wpływem konsultacji społecznych. Uzupełnienie planu o zagregowane wskaźniki produktu i rezultatu następować będzie po sporządzeniu dokumentacji technicznych dla poszczególnych inwestycji.

Materialy

Strona internetowa Gminy Porąbka

www.porabka.pl

Materialy i dokumenty UG Porąbka

Wieloletni Plan Inwestycyjny na lata 2008-2011 Gminy Porąbka

Strategia Rozwoju Gminy Porąbka na lata 2008-2020

Strategia Rozwoju Powiatu Bielskiego

Program Rozwoju Obszarów Wiejskich na lata 2007-2013

Wykaz zdjęć:

Zdjęcie nr 1: Widok na wzgórze Wolek

Zdjęcie nr 2: Dworek w Kobiernicach.

Zdjęcie nr 3: Kościół p.w. św. Urbana

Zdjęcie nr 4: Kamienna kapliczka słupowa z początku XVIII

Zdjęcie nr 5: Kamienna kapliczka słupowa z 1805 r.

Zdjęcie nr 6: Kapliczka Matki Boskiej Częstochowskiej

Zdjęcie nr 7 : Rzeka Soła - widok z mostu w Kobiernicach.

Wykaz map:

Mapa nr 1 powiat bielski

Mapa nr 2 geograficzna gminy Porąbka

Wykaz tabel:

Tabela nr 1: Analiza SWOT Gminy Porąbka.

Tabela nr 2 : Szanse i zagrożenia w rozwoju Gminy Porąbka.

Tabela nr 3: Planowane przedsięwzięcia i zadania

Tabela nr 4: Koszt i finansowanie zadań

Tabela nr 5: Harmonogram realizacji zadań

Wykaz wykresów

Wykres nr 1: Dane demograficzne Kobiernic

Wykres nr 2; Struktura ludności z podziałem na płeć

Wykres nr 3; Ruch naturalny

Wykres nr 4: Struktura wiekowa ludności

Wykres nr 5: Migracja ludności