

PLAN ODNOWY MIEJSCOWOŚCI

BUJAKÓW

2008-2013

Autor opracowania: mgr Jan Gerlach

Autor jest praktykiem, specjalistą w zakresie samorządu terytorialnego i administracji państwowej oraz samorządowej. Z wykształcenia prawnik, posiada wieloletnie doświadczenie z zakresu sporządzania analiz prawnych dla samorządu terytorialnego oraz opracowań lokalnych. W latach 1996-2003 Naczelnik Wydziału Rozwoju Gospodarczego w Urzędzie Miejskim w Bielsku-Białej, następnie w latach 2003-2005 specjalista w Biurze Funduszy Europejskich w Urzędzie Miejskim w Bielsku-Białej. Obecnie specjalista ds. projektów, współfinansowanych z Unii Europejskiej, wykładowca na Akademii Techniczno-Humanistycznej w Bielsku-Białej.

Bielsko-Biała, lipiec 2008r.

SPIS TREŚCI

I.	Wprowadzenie.....	4
II.	Charakterystyka miejscowości Bujaków.....	6
1.	Położenie.....	6
2.	Rys historyczny.....	7
3.	Układ przestrzenny – elementy charakterystyczne.....	10
3.1	Kościół Podwyższenia Krzyża Świętego	11
3.2	Stara remiza OSP w Bujakowie	12
3.3	Dom Kultury w Bujakowie	13
3.4	Inne charakterystyczne elementy przestrzenne.....	13
4.	Zasoby miejscowości Bujaków służące jego odnowie.....	15
4.1	Zasoby przyrodnicze.....	15
4.2	Dziedzictwo kulturowe – ochrona konserwatorska.....	17
4.3	Ludność.....	17
4.4	Gospodarka.....	21
4.5	Infrastruktura techniczna.....	21
4.6	Oświata.....	24
4.7	Służba zdrowia.....	24
4.8	Kultura.....	25
III.	Analiza SWOT miejscowości Bujaków.....	26
IV.	Cele odnowy miejscowości.....	29
V.	Planowane przedsięwzięcia i zdania inwestycyjne.....	29
1.	Planowane przedsięwzięcia i zadania.....	30
2.	Koszty planowanych zadań i źródła ich finansowania.....	31
3.	Harmonogram realizacji.....	32
4.	Wdrożenie, zarządzanie oraz monitoring planu.....	33
VI.	Podsumowanie.....	33

I. Wprowadzenie

Opracowanie planu odnowy miejscowości to wyzwanie, przed którym stanęły wszystkie aktywne społeczności lokalne zaangażowane w działania rozwojowe podejmowane na terenie ich małych ojczyzn.

Plan odnowy miejscowości jest dokumentem niezbędnym w procesie aplikowania w ramach Programu Rozwoju Obszarów Wiejskich na lata 2007-2013, Działanie: Odnowa i rozwój wsi opracowanym w konsultacji z przedstawicielami społeczności lokalnej zamieszkałej na terenie Sołectwa Bujaków wchodzącego w skład Gminy Porąbka.

Konieczność opracowania planu wynika, również z przepisu § 10 Rozporządzenia Ministra Rolnictwa i Rozwoju Wsi z dnia 14 lutego 2008r. w sprawie szczegółowych warunków i przyznawania pomocy finansowej w ramach działania „Odnowa i rozwój wsi” objętego Programem Rozwoju Obszarów Wiejskich na lata 2007-2013, który to określa zawartości planu, procedurę jego uchwalenia oraz wprowadzenia w życie.

Plan Odnowy Miejscowości w swym zakresie rzeczowym winien być spójny ze Strategią Rozwoju Gminy, Planem Rozwoju Lokalnego, Wieloletnim Planem Inwestycyjnym oraz Strategią Rozwoju Powiatu Bielskiego. Zachowanie spójności z wymienionymi dokumentami, spojrzenie na szanse i zagrożenia, uwarunkowania wewnętrzne i zewnętrzne i przez to wypracowanie wizji rozwoju miejscowości służyć ma służyć pełnemu wykorzystaniu istniejącego potencjału i szans rozwojowych Sołectwa Bujaków i jako element składowy Gminy Porąbka o jej sukcesie.

Dokument ten ma umożliwić pozyskanie dofinansowania środkami unijnymi w celu uzupełnienia ograniczonych środków własnych, umożliwić skorelowaną politykę w zakresie montażu finansowego z innych źródeł jak: Narodowy i Wojewódzki Fundusz Ochrony Środowiska, PFRON, fundusze samorządu wojewódzkiego oraz niezbędne uzupełnienia środkami finansowymi o charakterze komercyjnym.

Przyjęcie a następnie wdrożenie do realizacji planu odnowy miejscowości stanowić będzie duże osiągnięcie mieszkańców sołectwa poprzez korzyści z tego wynikające. Korzyści z realizacji planu to m.in.:

- rozwój społeczno – gospodarczy,
- wzrost atrakcyjności turystyczno - kulturalnej,
- aktywizacja mieszkańców pracujących na rzecz swojej małej ojczyzny.

Plan odnowy miejscowości obejmuje m.in. działania inwestycyjne w następujące obszarach:

- infrastruktura drogowa,
- infrastruktura ochrony środowiska,
- infrastruktura społeczeństwa informacyjnego,
- kultura i ochrona dziedzictwa narodowego,
- infrastruktura sportowo-rekreacyjna,
- infrastruktura społeczna (edukacyjna).

Opracowany plan jest dokumentem ponad kadencyjnym, określający cele i programy działań na kilka lat. Proces jego wdrażania jest złożonym przedsięwzięciem, wymagającym dobrego przygotowania informacyjnego. Wdrożeniu programu towarzyszyć będzie jego ewaluacja, która będzie się opierać na pozyskiwaniu obiektywnej informacji o jego przebiegu, skutkach i publicznym odbiorze. Ze względu na swój długookresowy charakter wdrażanie założeń planu jest procesem ciągłym, wymagającym stałego śledzenia zmian prawnych, społeczno-gospodarczych oraz priorytetów wsparcia ze środków Unii Europejskiej.

Należy wyrazić przekonanie, iż Plan Odnowy Miejscowości spełni oczekiwania społeczności lokalnej i przyczyni się do dynamicznego rozwoju społeczno-gospodarczego Sołectwa Bujaków.

II. Charakterystyka miejscowości Bujaków

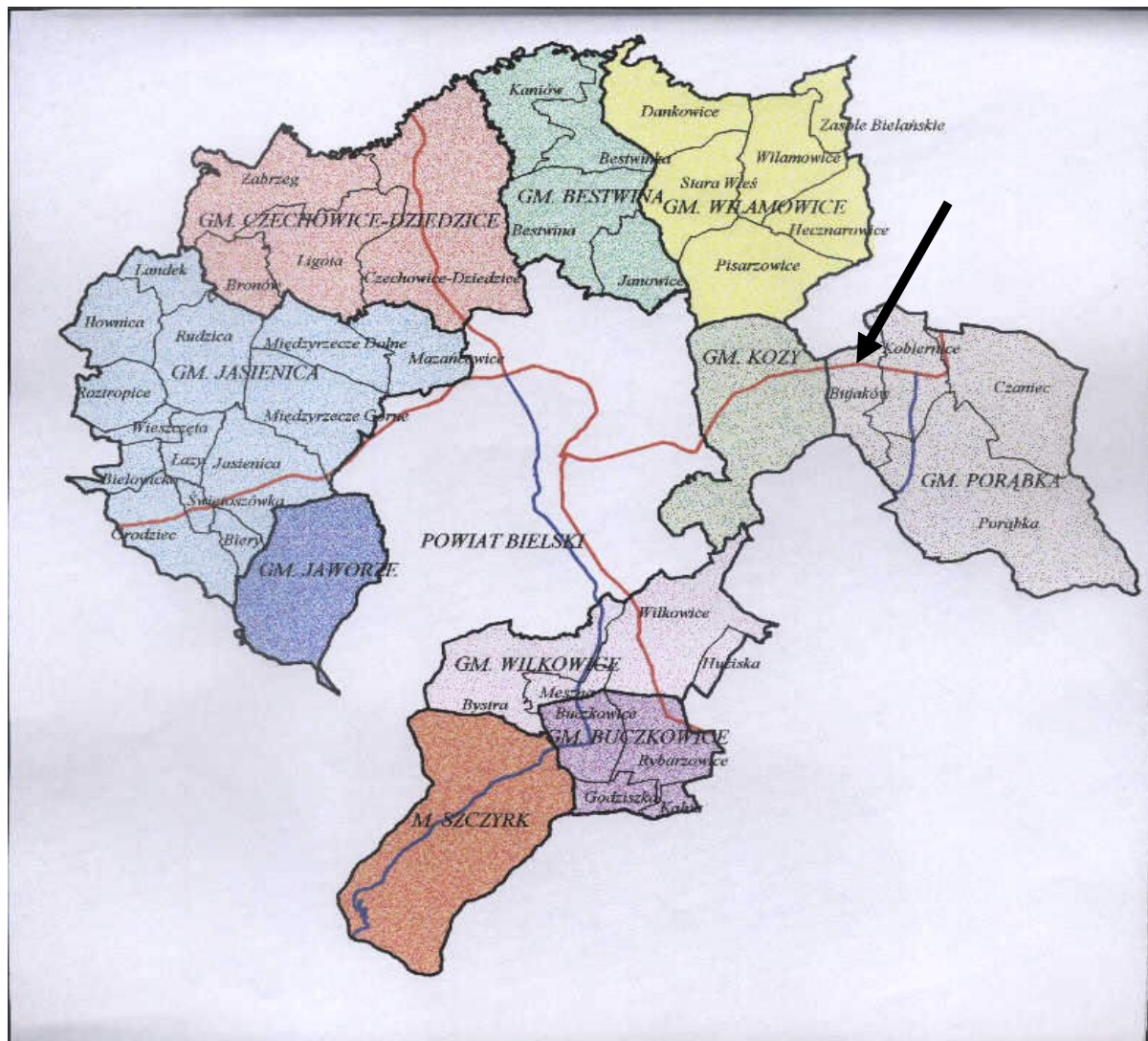
1. Położenie

Miejscowość Bujaków leży w gminie Porąbka, wschodniej części powiatu bielskiego i na południu województwa śląskiego. Sołectwo Bujaków graniczy:

- na wschodzie z Sołectwem Kobiernice,
- na południu częściowo z Sołectwem Porąbka i Gminą Czernichów,
- na zachodzie z Gminą Kozy,

Bujaków zamieszkiwana jest przez 2156 mieszkańców o obszarze 654 ha i jest najmniejszą miejscowością w Gminie Porąbka. Bujaków jest siedzibą Rady Sołeckiej oraz Sołtysa.

Mapa nr 1 Powiat bielski



Źródło www.porabka.pl

Pod względem geograficznym Bujaków podobnie jak cała gmina Porąbka położony jest na terenie Zewnętrznych Karpat Zachodnich, w makroregionie Beskidów, w mezoregionach: Pogórza Śląskiego i Beskidu Małego

Mapa nr 2 geograficzna gminy Porąbka



Źródło: www.porabka.pl

2. Rys historyczny

Bujaków został założony prawdopodobnie z początkiem XV w. i należał podobnie jak sąsiednie Kozy do Mikołaja Stopa, a później do jego syna Melchiora Dębowskiego. W czeskich księgach sądowych z 1444 r. wieś jest wymieniona jako Bujakuov. W akcie sprzedaży księstwa oświęcimskiego wieś figuruje jako Buyakow. Według wykazu z 1581 r. miejscowość jest wzmiankowana jako Buiakow, tak też jest oznaczona na mapie z 1563 r. Według przypuszczeń geografów nazwa pochodzi od nazwiska osadnika Buyaka. W chwili przyłączenia księstwa oświęcimskiego do Polski w 1457 r. Czaniec, Porąbka, Bujaków i Kobiernice były własnością rodziny Dębowskich, herbu Kornicz. W roku 1504 lub 1507 (brak jest w ogóle dokumentów) Melchior Dębowski - Kornicz zamienił Bujaków, Kobiernice

i Porąbkę za królewski Osiek. Od tego czasu wymienione miejscowości stał się własnością królewską.

Najlepszym źródłem dziejów Bujakowa, Kobiernic i Porąbki są kolejne lustracje, w których szczegółowo wylicza się daniny pieniężne i rzeczowe, jakie muszą świadczyć kmiecie na rzecz zamku oświęcimskiego. Z ilustracji w 1508 r. dowiadujemy się, że w Kobiernicach gospodaruje 17 kmieci, w Porąbce 14, a w Bujakowie - 4. Według lustracji z 1564 r. liczba kmieci się nie zmieniła, natomiast w Kobiernicach dodatkowo wymienione są stawy i folwark. Do pracy na folwarku są zmuszani kmiecie z Porąbki, Bujakowa i Kobiernic, co traktowane jest jako odrabianie pańszczyzny. Byli oni też zmuszani do pracy przy stawach w Kobiernicach. Na ciągłe podwyższanie należności pieniężnych i robocizny chłopcy często żalili się bezpośrednio do króla. Daniny płacono się w zależności od wielkości roli, ale także od ilości inwentarza. Chłopi z Porąbki, Kobiernic i Bujakowa byli też zobowiązani do odwożenia ryb z kobiernickich stawów do Oświęcimia oraz splawiania drewna Sołą do Oświęcimia.

W 1778 r. starostwo zatorskie, a w tym Bujaków, Kobiernice i Porąbkę zakupił Fryderyk Dunin. Następnym właścicielem zostaje w 1802 r. Rotman, a w 1808 r. książę Albrecht, który kupuje też Czaniec. Po bezpotomnej śmierci Albrechta miejscowości te przejmują jego krewni Habsburgowie. W 1848 r. następuje uwłaszczenie chłopów, co oznacza, że użytkownicy przejmują ziemię na własność, a przy dotychczasowych właścicielach pozostają folwarki, stawy i lasy. Według spisu z 1857 r. Bujaków liczył 825 mieszkańców. Dobra niewłaszczone należały do Larischa. Kobiernice liczyły 921 mieszkańców, a dobra należały do Tomkowiczów. Porąbka liczyła 1871 mieszkańców, zaś dobra należały do Habsburgów.

Z artykułu zamieszczonego w roczniku "Gronie" z 1939 r. wynika, że gromady wsi królewskich, duchownych i szlacheckich posiadały pieczęcie. Widoczne były w księgach sądowych wiejskich, gdzie figurowały wraz z podpisem pisarza. Po 1934 r. władze zmieniły indywidualne pieczęcie gromad, a tłoki pieczętnie zostały zniszczone w mennicy państwowej w 1936 r.



Pod koniec lat dziewięćdziesiątych XIX w. i w pierwszych latach XX w. nauczaniem zajmował się jeden z mieszkańców, który uczył tylko późną jesienią i zimą. Datą otwarcia szkoły w Bujakowie był rok 1904. Tuż przy szosie głównej wzniesiono parterowy budynek, w którym naukę prowadził wykwalifikowany nauczyciel. Nowy obiekt zbudowany został w latach 1908 - 1911. W pierwotnej postaci budynek przetrwał do 1976 r., po czym rozpoczęto modernizację, zakończoną w 1979 r.

W okresie międzywojennym nauka była obowiązkowa. Szkoły o pełnym zakresie, tzn. 7 - klasowe, były wówczas w Polsce rzadkością, ale w 1925 r. powstała taka szkoła w Czańcu, natomiast w Kobiernicach i w Porąbce istniały szkoły drugiego stopnia, czyli 6 - klasowe z możliwością ukończenia 7 klasy. W Bujakowie do II wojny światowej przetrwała szkoła pierwszego stopnia, co znaczyło, że w ciągu 7 lat nauki realizowano program 4 klas z pewnymi elementami z klas wyższych. Po wojnie do 1967 r. wszystkie szkoły były 7 - klasowe, potem do 1999 r. były 8 - klasowe, po czym zostały zmienione na 6 - letnie szkoły podstawowe i 3 - letnie gimnazjalne.

W chwili wybuchu wojny 1 września 1939 r., mieszkańców ogarnęła panika i wiele osób uciekło w kierunku Krakowa. Niemcy wkroczyli do Porąbki 4 września od strony Żywca. Przedtem, ażeby powstrzymać marsz wojsk niemieckich, polscy saperzy wysadzili jedno przesło zapory. W żadnej z naszych wiosek nie było działań wojennych. Niemcy zaraz po wkroczeniu przyłączyli do Rzeszy tereny aż po Solę i na niej powstała granica, której pilnowali niemieccy żołnierze. Porąbka i Kobiernice zostały więc podzielone. Ten uciążliwy dla mieszkańców stan nie trwał długo, gdyż Niemcy przesunęli granicę Rzeszy na rzekę Skawę. W kwietniu 1940 r. we wszystkich miejscowościach przyłączonych do Rzeszy nastąpiły aresztowania mające na celu zastraszenie ludności. Zabierano z każdej wsi po kilka osób pochodzących z inteligencji, które wysłane były do obozów koncentracyjnych.

Na początku okupacji zaczęto otwierać szkoły, do których zostali skierowani nauczyciele niemieccy, więc dzieci uczyły się tylko po niemiecku. Po krótkim czasie i te szkoły zostały zamknięte. Młodzież, która ukończyła 14 lat, wywożono na roboty do Niemiec.

W maju 1942 r. następuje wysiedlenie Czańca, a w czerwcu Porąbki, Kobiernic i Bujakowa. W godzinach porannych wpadają do wsi SS - mani, wyrzucają mieszkańców, palą mienie i obrazy, na domach zawieszają hitlerowskie flagi. Wysiedlonych spędzają do szkoły, a

następnie wywożą do obozów albo na roboty do Niemiec. W ten sam dzień przyjeżdżają osadnicy niemieccy pochodzący z Rumunii; niektórzy z nich nie znają nawet dobrze języka niemieckiego. Ogółem z naszej gminy wysiedlono: z Bujakowa 31 rodzin, na ich miejsce przyszło 14 osadników, z Czańca 288 rodzin, przybyło 99 osadników, z Kobiernic 35 rodzin, przybyło 12 rodzin, z Porąbki 139 rodzin, na miejsce których przybyło 79 osadników. W Porąbce wysiedlono także z plebanii księdza Szybowskiego.

Po wysiedleniu w 1942 r. w szkołach uczyły się wyłącznie dzieci niemieckie. Dzieci polskie z Porąbki, Kobiernic i Czańca uczęszczały do jedynej polskiej szkoły, która istniała w Bujakowie. Szkoła ta działała od 15.10.1943 r. do 15.12.1944 r. Na budynku był napis "Yolkschule mit polnischer sprache" (szkoła podstawowa z polskim językiem). Kierownikiem czteroklasowej szkoły była Wiktoria Fronczykiewicz. Do szkoły zgłosiło się ok. 700 dzieci z gminy. W programie nauczania nie było historii ani geografii. Szkoła przetrwała dzięki wytrwałości jej kierowniczkii oraz pomocy m.in. Szymona Foltyna z Bujakowa.

Wojska rosyjskie wkroczyły do naszych wiosek 28 stycznia 1945 r. Większych walk na tym terenie nie było i dlatego obeszło się bez zniszczeń. Mieszkańcy wracają do swoich domów, niestety dokucza im kompletny brak żywności, brakuje koni i ziarna do zasiewu. Ten początkowy okres jest bardzo trudny dla naszych mieszkańców. Wiele rodzin nie posiadających mieszkań i takich, którym osiedleńcy niemieccy zniszczyli domy, wyjechało na Ziemię Zachodnią w okolice Kłodzka. Ponieważ front pod Żywcem utrzymywał się aż do kwietnia 1945 r., w naszych wioskach w dalszym ciągu kwaterowały wojska radzieckie. W maju 1945 r. przyszła długo oczekiwana wolność, ale jeszcze na przełomie 1945/1946 w rejonie Hrobaczej Łąki działał Oddział Narodowych Sił Zbrojnych. Na szczęście do większych starć z milicją na naszym terenie nie doszło. Powoli zaczynają się odradzać władze samorządowe, organizacje młodzieżowe, kółka rolnicze, powstaje "Samopomoc Chłopska". W latach czterdziestych Czaniec, Kobiernice i Porąbka elektryfikują się we własnym zakresie, a Bujaków z funduszu elektryfikacji kraju. W latach 1949 - 1952 w Bujakowie powstaje stacja wodociągowa dla Bielska. We wszystkich wioskach (za wyjątkiem Bujakowa) w latach sześćdziesiątych powstają spółdzielnie zdrowia, a potem ośrodki zdrowia, buduje się remizy strażackie..

W 1954 r. zlikwidowano gminy zbiorcze, a w ich miejsce powstały samodzielne gromady, które działały do 1972 r., kiedy to powstały na nowo gminy zbiorcze. Do gminy tej włączono Porąbkę, Bujaków, Czaniec i Kobiernice, a gmina należało wówczas do

województwa krakowskiego. W 1975 r. gmina została włączona do województwa bielskiego, a w 1999 r. do województwa śląskiego.

3. Układ przestrzenny – elementy charakterystyczne

Układ przestrzenny miejscowości Bujaków charakteryzuje się ciekawymi elementami przestrzennymi jak centrum wsi przy trakcie cesarskim i rejonem w kierunku starej karczmy oraz przebiegiem historycznych dróg, układem rozłogu pól - łąk i dróg polnych, mimo, że z rolnictwa żyje tylko kilka rodzin. Dominantami sołectwa są: Dom Kultury, Stara i Nowa Remiza OSP, Kościół oraz liczne kapliczki.

3.1 Kościół Podwyższenia Krzyża Świętego

Bujaków jest najmłodszą parafią w gminie. W 1830 r. wybudowano tu kaplicę, którą powiększono w 1869 r., a w 1891 r. dobudowano wieżę i zakrystię. Budowę kościoła rozpoczęto w 1972 r. dzięki staraniom księdza J. Olka, który był pierwszym proboszczem tej parafii. Konsekracja kościoła p.w Podwyższenia Krzyża nastąpiła już w 1975 r., natomiast w 1974 r. zostaje erygowana parafia. Projektantem tego kościoła o bardzo oryginalnym kształcie jest inż. Roman Łomnicki z Krakowa. Wewnątrz ściany kościoła zostały pomalowane wielobarwnymi postaciami świętych. Nad ołtarzem góruje wielki drewniany krzyż z Chrystusem. Pod krzyżem usytuowano figury prawie naturalnej wielkości - Matki Boskiej Bolesnej i św. Jana. Tło krzyża stanowi malowidło na tynku mające przedstawiać kosmos. Pod sceną ukrzyżowania umocowano drewnianą płaskorzeźbę przedstawiającą bazylikę św. Piotra w Rzymie, wykonaną przez Leona Kąkółę. Pod płaskorzeźbą bazyliki rzymskiej znajduje się płaskorzeźba gipsowa przedstawiająca scenę Ostatniej Wieczerzy. Ołtarz wykonany został z bryły marmurowej. Kościół oświetlają boczne lampy, a małe okna zdobią witraże przedstawiające Siedem Sakramentów Świętych. Frontowy witraż przedstawia Sąd Ostateczny. W przyziemiu umieszczono pozostałości ołtarzy z kaplicy bujańskiej, która została rozebrana po wybudowaniu nowego kościoła.

Zdjęcie nr 1 Kościół Podwyższenia Krzyża Świętego



Źródło www.porabka.pl

3.2 Stara remiza OSP w Bujakowie

Straż pożarna w Bujakowie swą działalność rozpoczęła w 1909 r., zaś w 1910 r. podjęto się budowy remizy OSP, którą zakończono w 1913 r. Decyzja o budowie nowej obszernej remizy zapadła w 1979 r

Zdjęcie nr 2: Stara remiza OSP w Bujakowie



Źródło: wykonanie własne.

3.3 Dom Kultury w Bujakowie

- W okresie przedwojennym centrum kultury we wsi stanowiły szkoły. Tak było jeszcze w kilka lat po wojnie. W Bujakowie budowa Domu Kultury została zakończona w 1959 r., przy ogromnym zaangażowaniu społecznym, zwłaszcza p. Szymona Foltyna. Z chwilą uruchomienia placówek kulturalnych powstały różne zespoły śpiewacze, orkiestry dęte, chóry, teatry itp. Ponadto w latach siedemdziesiątych domy kultury posiadały własne kawiarenki, świetlice i kluby. Obecnie, w Domu Kultury w Bujakowie mieści się filia Biblioteki oraz świetlica integracyjna oferująca zajęcia muzyczne i bibułarskie.

Zdjęcie nr 3: Dom Kultury w Bujakowie



Źródło: www.porabka.pl

3.4 Inne charakterystyczne elementy przestrzenne

Kapliczka Matki Bożej w Bujakowie - w ogrodzie państwa Zemanów stała drewniana kapliczka z figurką Matki Bożej, którą w czasie okupacji Niemcy podpalili. Płonącą figurkę uratował p. Antoni Zeman, lecz niestety nie nadawała się już do odnowienia. Po wojnie córka p. Zemana ustawiła na dawnym miejscu nową figurkę.

Zdjęcie nr 4: Kapliczka Matki Bożej



Źródło: www.porabka.pl

Kapliczka w bujakowskim lesie - Kapliczka ta znajduje się w lesie pod Bujakowską Górą, obok źródelka o uzdrawiających właściwościach. Wewnątrz ustawiona jest figura Matki Boskiej z Lourdes.

Zdjęcie nr 5: Kapliczka w bujakowskim lesie.



Źródło: www.porabka.pl

Pamiętkowy krzyż - w miejscu, gdzie obecnie ustawiony jest krzyż, stała duża kaplica, w której do 1974 r. odprawiane były niedzielne msze święte. Kaplica była wzniesiona dla upamiętnienia pochowanych tutaj zmarłych na cholere.

Zdjęcie nr 6: Pamiętkowy krzyż



Źródło: www.porabka.pl

4. Zasoby miejscowości Bujaków służące jego odnowie.

4.1 Zasoby przyrodnicze

Bujaków podobnie jak pozostałe miejscowości gminy Porąbka leży w części północnej Pogórza Śląskiego, na południowych stokach Beskidu Małego. Przedstawiając miejscowość Bujaków należy jej zasoby rozpatrywać w kontekście całej Gminy. Gmina jest miejscowością o charakterze turystyczno-wypoczynkowym, położoną nad rzeką Sołą, w Beskidzie Małym i Pogórzu Śląskim. Obszar Gminy jest umiejscowiony pomiędzy stokami górskimi a rzeką Sołą. Najwyższe szczyty górskie to: Kocierz (879 mnpm), Kiczera (831 mnpm), Żar (761 mnpm), Bukowski Groń (729 mnpm), Porębski Groń (735 mnpm). Część obszaru gminy leży na terenie Parku Krajobrazowego Beskidu Małego, ustanowionego w 1998 r. i chronionego ze względu na wartości przyrodnicze, historyczne i kulturowe.

Zdjęcie nr 7 : Rzeka Soła



Źródło: wykonanie własne.

Obszar Gminy jest w większości górzysty i zjawisko powodzi występuje dość często, dlatego też zostały wyznaczone w „Studium uwarunkowań i kierunków zagospodarowania przestrzennego gminy Porąbka” tereny bezpośredniego zagrożenia powodziowego. Terenami zalewowymi gminy Porąbka są obszary w dorzeczu rzek i potoków, tj. Soły, Domeczki, Wielkiej Puszczy, Małej Puszczy, Węgierki, Bujakówki, Młynówki, obszary w Czańcu-Lęgu, gdzie sumaryczna powierzchnia tych terenów wynosi 86 ha. Bezpieczeństwo przeciwpowodziowe zapewniają zbiorniki wodne w Tresnej, Porąbce i Czańcu oraz obwałowania przeciwpowodziowe.

Znaczna część obszaru Gminy leży na terenie Parku Krajobrazowego Beskidu Małego, ustanowionego w 1998 r. Teren parku jest proponowany do objęcia europejską siecią ekologiczną Natura 2000. Wraz z otuliną powierzchnia Parku wynosi 1800 ha. Ponadto Gmina Porąbka jest proponowana do włączenia europejską siecią ekologiczną Natura 2000, z rezerwatem leśnym „Zasolnica” o pow. 16.6 ha, w którym stwierdzono występowanie

wielu gatunków roślin i zwierząt, objętych częściową i ścisłą ochroną, m.in.: las świerkowo-bukowy z domieszką jodły, olszynę górską, buczynę karpacką, źródliska.

Na terenie Bujakowa jak i całej gminie Porąbka nie ma istotnych zanieczyszczeń, pochodzących z zakładów produkcyjno-handlowych z terenu gminy, natomiast cały obszar gminy jest narażony na zanieczyszczenia, pochodzące z terenów nadgranicznych Zagłębia Ostrawsko-Karwińskiego. Do głównych przyczyn zanieczyszczeń powietrza na terenie Bujakowa należą:

- emisja z pieców opalanych węglem,
- spalanie etylin i oleju napędowego przy trasach komunikacyjnych - droga krajowa,
- działalność usługowa i produkcyjna zakładów na terenie miejscowości i z terenu gminy.

Na klimat akustyczny Bujakowa wpływa przede wszystkim ruch drogowy, tj. przebiegające przez jego obszar droga krajowa.

4.2 Dziedzictwo kulturowe – ochrona konserwatorska

Na terenie Bujakowa znajduje się cały szereg obiektów objętych ochroną konserwatorską poprzez wpis do rejestru zabytków i przez to podlegających ochronie prawnej tj:

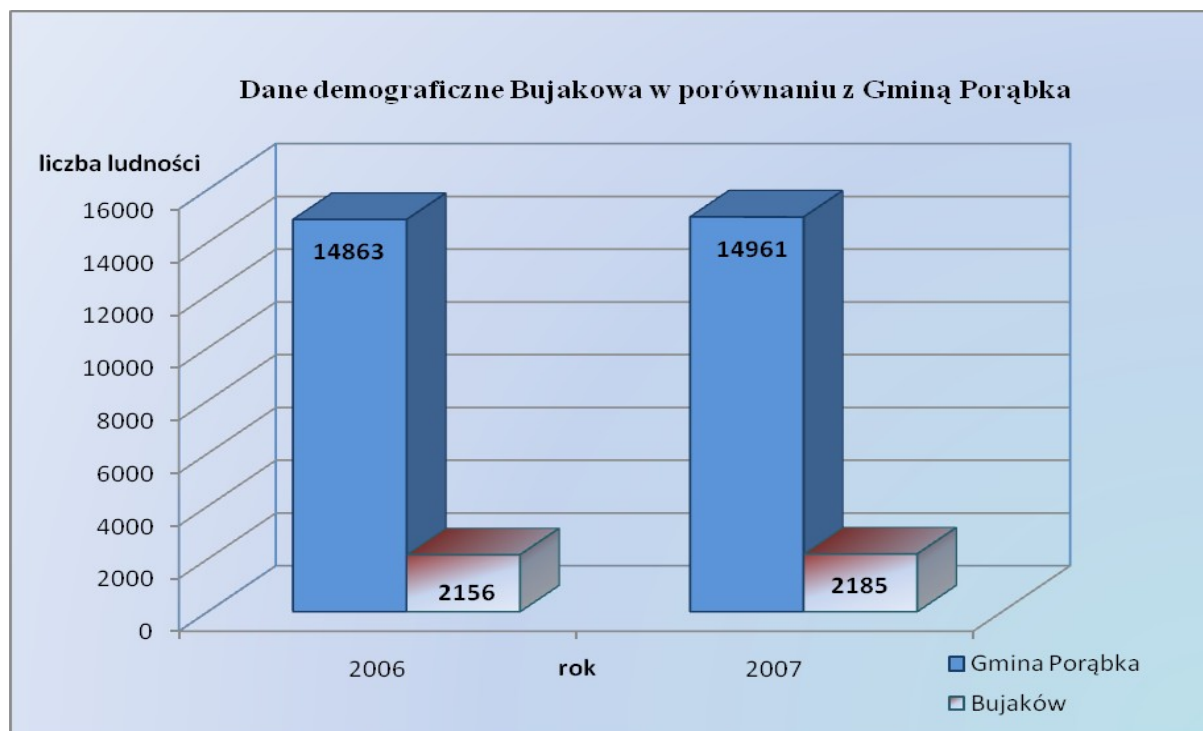
- centrum wsi przy trakcie cesarskim,
- rejon wsi w kierunku starej karczmy,
- liczne kapliczki, cmentarz katolicki,
- kaplica murowana,
- krzyż na postumencie kamiennym.

Przedmiotem ochrony są istniejące tradycyjne formy i elementy zagospodarowania, nie ujęte w jakichkolwiek spisach lecz będące elementami organizującymi przestrzeń takie jak sposób zabudowy i układ zabudowy, obiekty małej architektury, przebieg historycznych dróg, kierunki dróg polnych i właśnie w Bujakowie te elementy są zaliczone do posiadających istotne walory kulturowe o wartościach lokalnych.

4.3 Ludność

Bujaków liczy 2.156 mieszkańców. W roku 2007 liczba mieszkańców Bujakowa stanowiła 22,6% ogólnej liczby mieszkańców (14825) Gminy Porąbka. Analizując dane demograficzne można zauważyć niewielki wzrost liczby mieszkańców sołectwa. Trend wzrostowy można zauważyć na poniższym wykresie.

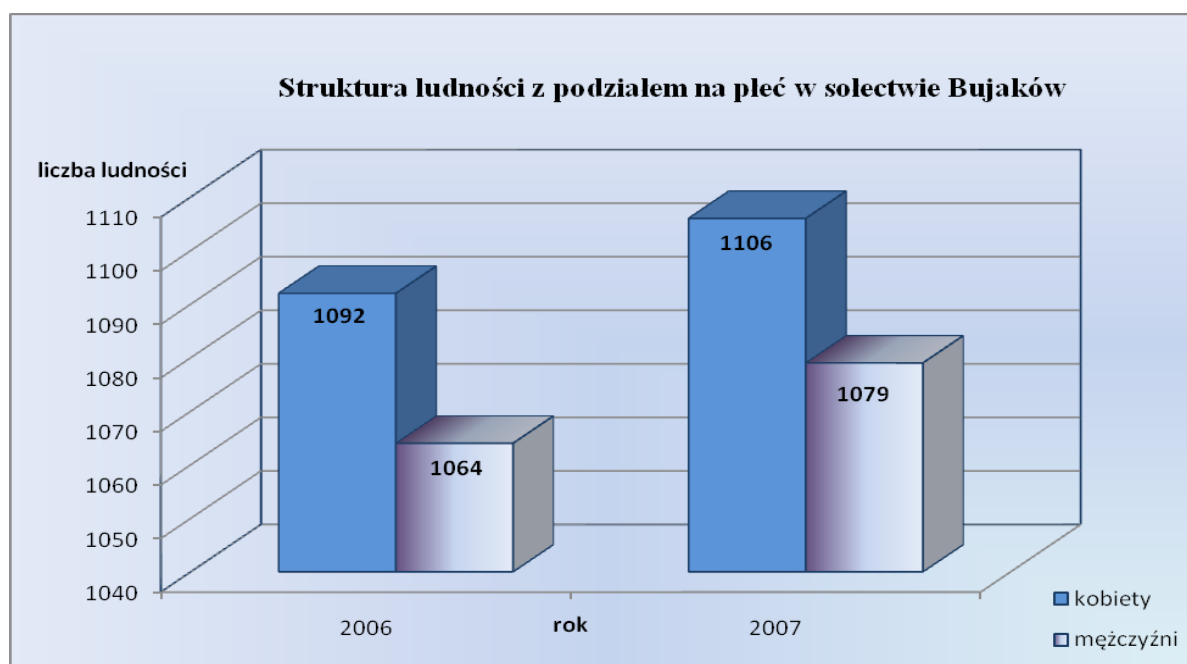
Wykres nr 1: Dane demograficzne Bujakowa



Oprac. własne na podstawie danych UG Porąbka

Analizując z kolei poniższy wykres można zauważyć przewagę liczby kobiet w stosunku do liczby mężczyzn a więc , na 100 mężczyzn przypada 107 kobiet. W powiecie bielskim 105,9, a w województwie śląskim 107.

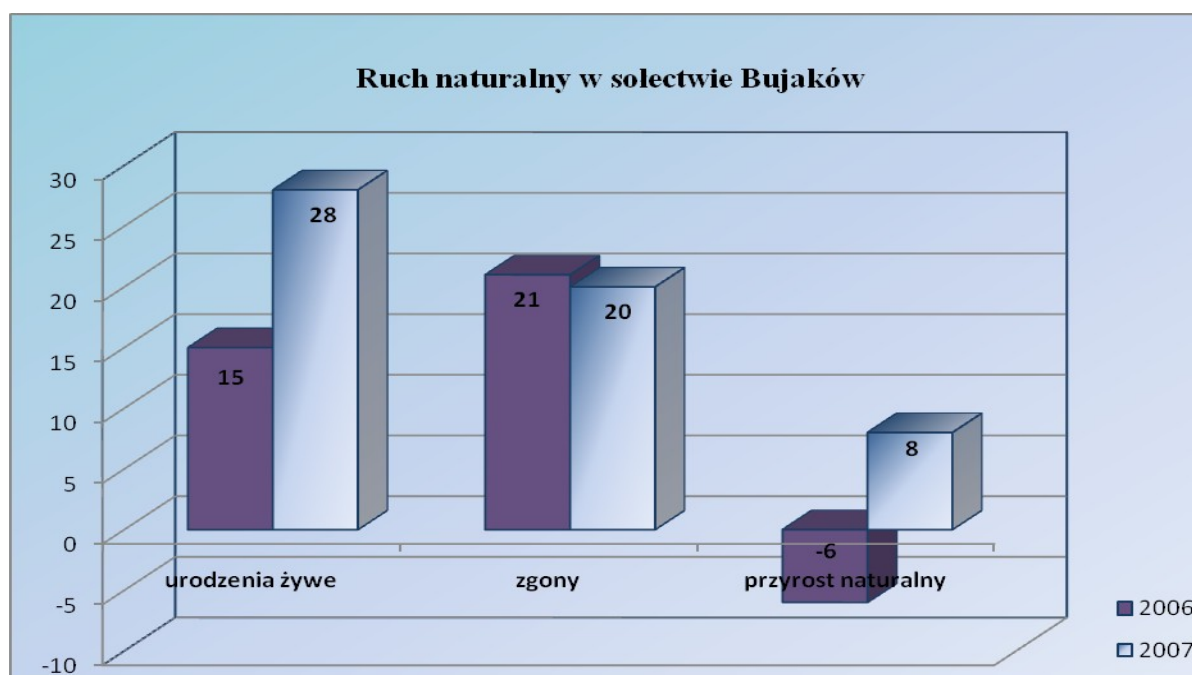
Wykres nr 2; Struktura ludności z podziałem na płeć



Oprac. własne na podstawie danych UG Porąbka

Analizując dane zawarte w poniższym wykresie, zauważamy dobrą tendencję w zakresie przyrostu naturalnego w Bujakowie, gdyż tylko na przestrzeni ostatnich 2-wu lat różnica pomiędzy liczbą zgonów a liczbą urodzin jest pozytywna na korzyść wzrostu, wprawdzie bardzo niewielka bo liczba mieszkańców Bujakowa wzrosła o 2 – ch nowych mieszkańców. Niemniej jednak widzimy znaczny wzrost liczby urodzin w analizowanym okresie tj. w latach 2006 2007 i tak odpowiednio liczba narodzin żywych 15 i 28. Podobna tendencja wzrostowa obserwowana jest na terenie całej gminy Porąbki.

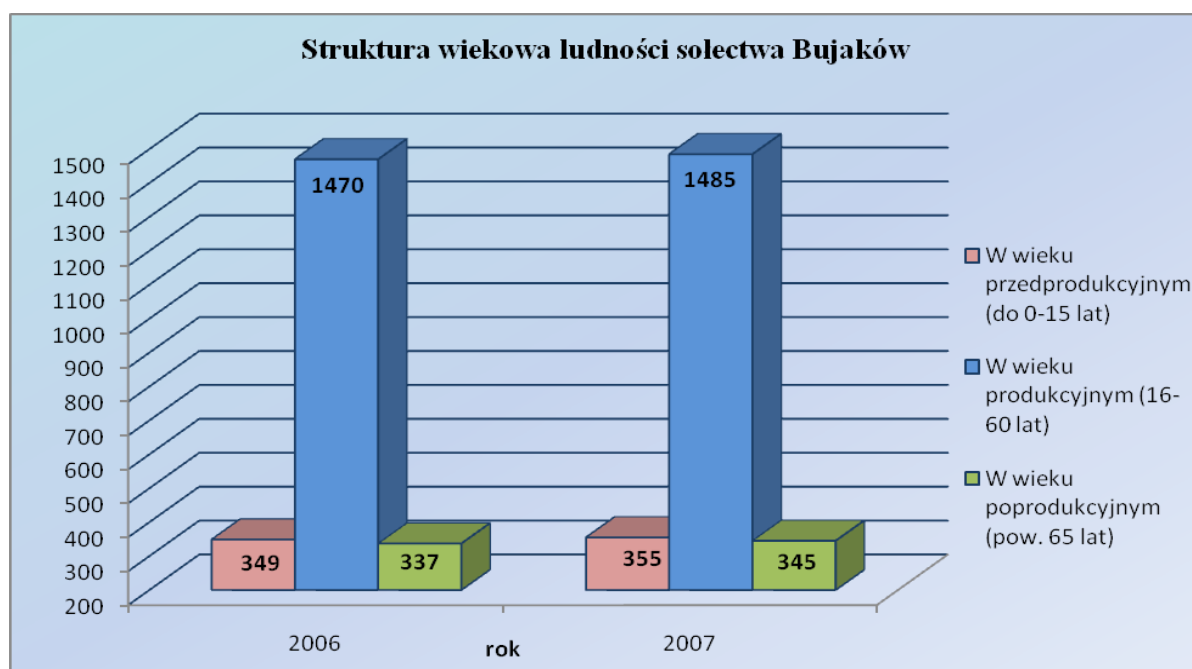
Wykres nr 3; Ruch naturalny



Oprac. własne na podstawie danych UG Porąbka

W strukturze demograficznej zauważamy również kolejną pozytywną tendencję ponieważ na przestrzeni analizowanych kolejnych 2-ech lat wzrosła liczba ludności w wieku 16-60 lat, który to przedział wiekowy uważany jest za produkcyjny. Ta tendencja stanowi dobry prognostyk dla rozwoju miejscowości. Strukturę wiekową przedstawia poniższy wykres.

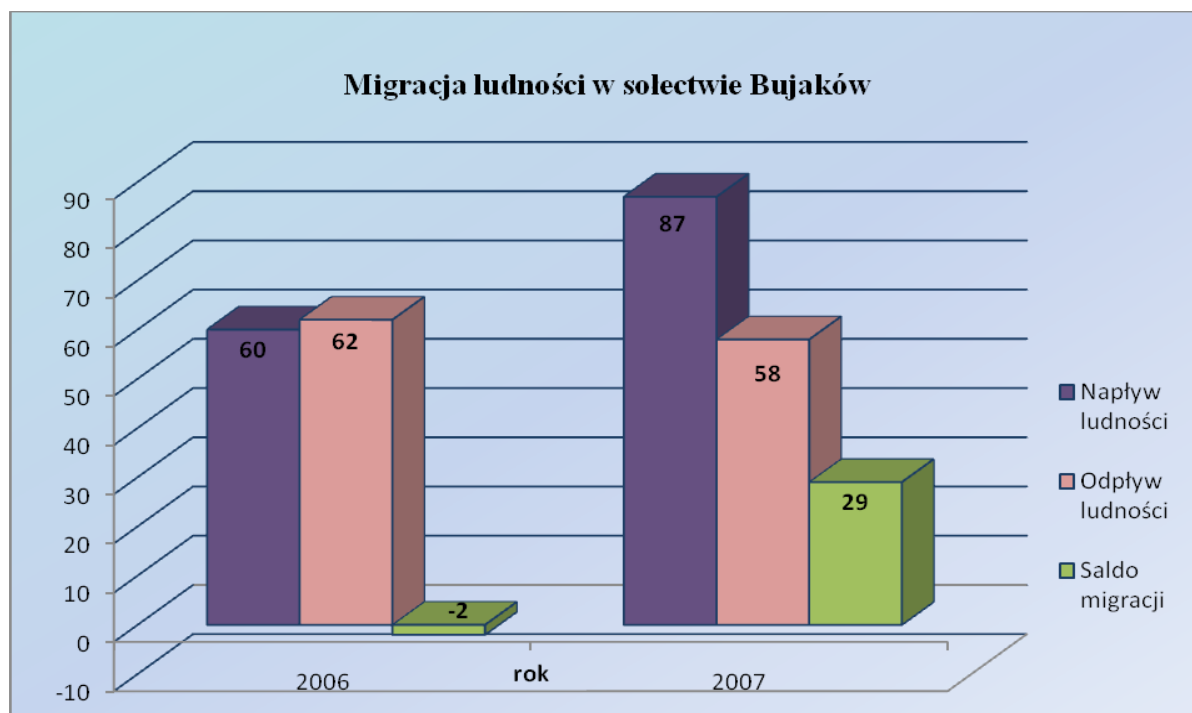
Wykres nr 4: Struktura wiekowa ludności



Oprac. własne na podstawie danych UG Porąbka

W zakresie migracji mieszkańców Bujakowa również obserwujemy korzystną tendencję, bowiem zaobserwowano znaczny napływ ludności, a więc mieszkańcy nie „uciekają” z Bujakowa, bowiem widzą tu swoje miejsce do życia.

Wykres nr 5: Migracja ludności



Oprac. własne na podstawie danych UG Porąbka

4.4 Gospodarka

W Bujakowie podobnie jak w innych sołectwach gminy Porąbka, gospodarka ma charakter rolniczo-turystyczny. Na terenie sołectwa funkcjonują:

- 25 mikro przedsiębiorstw zatrudniających poniżej 10 pracowników o profilu usługowo-handlowym oraz wielobranżowy

Z powyższego zestawienia wynika, że dominują mikro przedsiębiorcy, zaliczyć do nich należy sklepy i punkty handlowe, usługowe, ośrodek zdrowia.

4.5 Infrastruktura techniczna

4.5.1 Zaopatrzenie w wodę i gospodarka ściekami

Sołectwo Bujaków, podobnie jak cała gmina Porąbka objęta jest siecią wodociagową należącą do AQUA S.A. z Bielska-Białej. Nie bez znaczenia jest fakt, że w niedalekim sąsiedztwie zlokalizowany jest na rzece Sole zbiornik wody pitnej zwany jez. czanieckim wybudowany w latach 1958-1966. Celem budowy zbiornika było stworzenie możliwości poboru wody dla Bielska-Białej jak i aglomeracji śląskiej, jak również przeciwdziałać zagrożeniom przeciwpowodziowym. Zbiornik jest wyposażony w stację uzdatniania wody oraz przepompownię. Niezależnie od sieci wodociagowej, szereg gospodarstw posiada indywidualne źródła poboru wody (studnie).

Jeśli można uznać, że sołectwo posiada dobrze rozwiniętą sieć wodociagową, to najpoważniejszym problemem jest, w szczególności z punktu widzenia ochrony środowiska niewystarczająca sieć kanalizacyjna, bowiem sołectwo jest tylko częściowo skanalizowane. Ścieki z istniejącej kanalizacji odprowadzane są do oczyszczalni w Kętach. Aktualnie Gmina Porąbka poprzez Wieloletni Plan Inwestycyjny na lata 2008-2011 zaplanowała środki finansowe na realizację kanalizacji sanitarnej w celu rozwiązania tego problemu. W trakcie opracowywania są projekty rozbudowy sieci kanalizacyjnej w sołectwie Bujaków.

4.5.2 Gospodarka odpadami

W zakresie odprowadzenia i unieszkodliwienia odpadów, należy stwierdzić, że Bujaków jak i cała gmina Porąbka nie posiada własnego wysypiska śmieci. Odpady z terenu sołectwa są przewożone na wysypisko w Kętach.

Mając powyższe na uwadze, władze gminy podjęły działania organizacyjne, prawne i inwestycyjne w celu uregulowania i zapewnienia prawidłowej zgodnej z wymogami ochrony środowiska. W tym celu Uchwałą nr XXIII/143/04 Rady Gminy Porąbka z dnia 30 listopada 2004 r. w sprawie uchwalenia Planu Gospodarki Odpadami Gminy Porąbka, został sporządzony Plan Gospodarki Odpadami w Gminie. Został on sporządzony w sposób zgodny z polityką ekologiczną państwa, tj.:

- Ustawą z dnia 27.04.2001 o odpadach (Dz.U. nr 52 poz. 628 z 2001 r.),
- Rozporządzeniem Ministra Środowiska z dnia 9 kwietnia 2003 r. w/s sporządzania planów gospodarki odpadami (Dz.U. nr 66 poz. 620);

Plan gospodarki odpadami został dostosowany do aktów prawa lokalnego w zakresie gospodarki odpadami, tj.:

- „Programu Ochrony Środowiska Gminy Porąbka” zatwierdzonego przez Radę Gminy w Porąbce uchwałą nr IV/29/2003 z dnia 19 lutego 2003 r.,
- Uchwały Rady gminy w Porąbce nr XXXI/187/97 w sprawie ustalenia szczegółowych zasad utrzymania czystości i porządku na terenie gminy Porąbka.

Gospodarka odpadami w sołectwie Bujaków prowadzona jest zgodnie z uregulowania dla całej gminy, w związku z tym odrębne działania prawne i inwestycyjne w sołectwie nie będą wprowadzane.

4.5.3 Zaopatrzenie w gaz

Sołectwo Bujaków podobnie jak cała gmina jest zaopatrywana w gaz za pośrednictwem stacji redukcyjno-pomiarowych. Stan zaopatrzenia Bujakowa w gaz nie budzi zastrzeżeń, bowiem sieć jest dobrze rozwinięta, a zatem nie ma problemu z nowymi przyłączami potencjalnych odbiorców. Działania inwestycyjne i dystrybucyjne prowadzone są przez przedsiębiorstwo gazownicze działające w warunkach rynkowych.

4.5.4 Zaopatrzenie w energię ciepłą i elektryczną.

Mieszkańcy sołectwa w większości korzystają z indywidualnych źródeł ciepła, znajdujących się w poszczególnych gospodarstwach domowych (ogrzewanie piecowe lub etażowe c.o.) opalanych węglem, koksem, olejem opałowym oraz gazem.

Miejscowość zasilana jest z sieci rozdzielczej zasilanej z GPZ Soła. Kobiernice posiadają napowietrzną i kablową sieć niskiego i średniego napięcia. Głównymi odbiorcami są odbiorcy indywidualni oraz podmioty gospodarcze. Sieć ta pokrywa niemalże 100% wszystkie potrzeby sołectwa.

4.5.5 Komunikacja

Analizując mapę układu drogowego należy uznać, że cała miejscowość jest bardzo dobrze skomunikowana w układzie wewnętrznym jak i zewnętrznym z uwagi na to, że przez teren sołectwa Kobiernice przebiega sieć połączeń drogowych m. in.:

- droga krajowa: - trasa nr DK-52 Bielsko - Kraków
- droga powiatowa nr 04-302 ul. Szkolna
- drogi gminne: wszystkie drogi i ulice w obrębie sołectwa nie będące drogami wyższego podporządkowania.

Stan wszystkich dróg na terenie sołectwa ocenić można jako średni. Niedostatki w zakresie infrastruktury drogowej przede wszystkim drogi powiatowej i dróg gminnych to:

- niezadowalający stan nawierzchni,
- brak chodników,
- brak oświetlenia ulicznego.

Mając na powyższe na uwadze, w uchwalonym Wieloletnim Planie inwestycyjnym na lata 2008-2011 zaplanowano realizację szeregu inwestycji mających na celu likwidację niedostatków w tym zakresie tj: modernizację i przebudowę drogi powiatowej (chodniki) oraz dróg gminnych poprzez:

- wykonanie nowej nawierzchni,
- utwardzenie poboczy,
- rowy odwadniające,
- chodniki jedno lub dwustronne, przepusty,
- wykonanie oświetlenia ulicznego.

W celu uporządkowania oraz poprawy bezpieczeństwa ruchu trwają prace nad koncepcją budowy chodników przy drodze krajowej i drogach gminnych w Bujakowie. Władze gminy jak i mieszkańcy Bujakowa zdają sobie doskonale sprawę z tego, dobrze funkcjonujący układ drogowy stanowi podstawowy warunek rozwoju miejscowości, zatem w planie zwrócono na tę sprawę szczególną uwagę formułując zadania inwestycyjne.

4.6 Oświata

W Bujakowie funkcjonują 2 placówki oświatowe tj.

- Niepubliczne Przedszkole do którego w roku 2007 uczęszczało 50 dzieci a w 2008 58 dzieci – jak tu zaobserwowaliśmy nastąpił wzrost liczby dzieci. W przedszkolu zatrudnionych było w roku 2007 – 8 a w roku 2008 – również 8 pracowników, nie notujemy w tym przypadku wzrostu zatrudnienia.

- Zespół Szkół tj.:

Szkoła Podstawowa do której w roku 2007 – 150 uczniów a w roku 2008 – 141 uczniów, tu również zauważamy spadek liczby uczęszczających do szkoły. Liczba absolwentów w roku 2007 wyniosła 27, a w roku 2008 - 25 -ciu zatem niewielki spadek. W szkole zatrudnionych jest 20 nauczycieli oraz 3 pracowników obsługi. Planowana liczba uczniów na rok szkolny 2008/2009 – 140, a więc niewielki spadek oraz Państwowe Gimnazjum do którego w roku 2007 uczęszczało 100 uczniów a w roku 2008 – 77, obserwujemy w tym przypadku zdecydowany spadek liczby uczniów. Liczba absolwentów gimnazjum w roku 2007 wyniosła 24, a w roku 2008 – 48. W gimnazjum zatrudnionych jest 20 nauczycieli oraz 5 pracowników obsługi. Planowana liczba uczniów na rok szkolny 2008/2009 – 74, a więc w dalszym ciągu spadek liczby uczniów.

4.7 Służba zdrowia

Obsługę mieszkańców całej gminy Porąbka w zakresie opieki zdrowotnej zapewnia Niepubliczny Zakład Opieki Zdrowotnej „PoliMed” Sp. z o.o. , który w Bujakowie prowadzi Ośrodek Zdrowia z następującymi specjalnościami:

- Gabinet lekarza (podstawowa opieka zdrowotna) dla dorosłych,
- Gabinet lekarza (podstawowa opieka zdrowotna) dla dzieci,
- Gabinety zabiegowe i punkt szczepień,

- Gabinet pielęgniarki środowiskowej – rodzinnej,
- Pracownia badania wysiłkowego EKG,
- Poradnia diabetologiczna.

NZOZ PoliMed Sp. z o.o. w Porąbce prowadzi podstawową opiekę zdrowotną, poradnie specjalistyczne, higienę szkolną oraz pielęgniarską opiekę środowiskową na podstawie kontraktu z Narodowym Funduszem Zdrowia.

4.8 Kultura

Bujaków, to jak wcześniej opisano jest wsią o ciekawej historii sięgającej średniowiecza i tradycji, która jest kontynuowana przez mieszkańców. Aktywność mieszkańców realizowana jest m.in. w Dom Kultury w Bujakowie, w którym prowadzona jest, świetlica integracyjna. Tutaj odbywają się zajęcia muzyczne, bibułkarstwa.

W miesiącu lutym 2008 r. rozpoczęło działalność Centrum Kształcenia na Odległość, zlokalizowane w Domu Kultury w Kobiernicach obejmujące swą działalnością cały teren Gminy Porąbka. Projekt dofinansowany jest z Europejskiego Funduszu Społecznego. Głównym celem Projektu jest zmniejszenie dysproporcji edukacyjnych pomiędzy wsią a miastem. Centrum w Kobiernicach jest jednym ze współpracujących ze sobą ośrodków, utworzonych na terenach wiejskich, powstałych w odpowiedzi na potrzebę zapewnienia możliwości rozwijania, uzupełniania kwalifikacji zawodowych i zwiększenia swoich szans na rynku pracy.

W sołectwie, podobnie jak w całej gminie organizowanych cały szereg imprez i tak:

Imprezy cykliczne i okolicznościowe:

- Dzień Matki, Babci i Dziadka, Dziecka,
- Św. Mikołaj,
- Dożynki gminne,
- Święto Niepodległości i Konstytucji 3 Maja
- Jubileusze Małżeńskie, KGW, itp.
- Spotkania opłatkowe

Imprezy plenerowe i festyny

W sezonie letnim w każdym sołectwie gminy odbywają się festyny rodzinne organizowane lub współorganizowane przez Domy Kultury wraz ze stowarzyszeniami oraz jednostkami organizacyjnymi gminy. Są to m.in.:

- Rajdy młodzieżowe: „Wiosenne Człapu-Człap”, „Beskidzka Jesień” – wraz z Towarzystwem Miłośników Ziemi Żywieckiej Oddział w Porąbce.
- „Pakuj plecak ruszaj z nami” – wycieczki krajoznawcze po gminie Porąbka, podczas których młodzież i dzieci wykonują zdjęcia i opisy do zamieszczenia na multimedialnej mapie atrakcji turystycznych gminy Porąbka. Udział biorą: szkoły podstawowe i gimnazja, TMZZ, Gminna Biblioteka Publiczna.
- Gminny Przegląd Kolęd i Pastorałek – TMZZ
- Konkurs „Nasze Kulinarne Dziedzictwo” – w którym udział biorą wszystkie Koła Gospodyń Wiejskich z gmin powiatu bielskiego, współorganizowane ze Starostwem Powiatowym w Bielsku-Białej.
- Gminny konkurs „Żyj zdrowo, żyj kolorowo” – współorganizowane z Gminną Komisją Rozwiązywania Problemów Alkoholowych, szkoły podstawowe, gimnazja,
- Gminny Konkurs Plastyczny – Stowarzyszenie Rodzin Katolickich w Czańcu
- Wystawy dzieł twórców ludowych – TMZZ

Zawody, turnieje, konkursy, wystawy

- Gminny turniej tenisa stołowego o Puchar Przewodniczącego Gminy Porąbka
- Gminny konkurs modeli kartonowych dla dzieci i młodzieży szkół gminy Porąbka
- Ogólnopolskie Zawody Modeli Kartonowych o Puchar Trzech Zapór Rzeki Soły
- Wystawy prac dzieci ze świetlic integracyjnych, gminnych warsztatów twórczych
- Konkurs „Srebrna Róża”.

III Analiza SWOT miejscowości Bujaków

Autor opracowania, wspólnie z przedstawicielami władz gminy oraz mieszkańcami Bujakowa zastanawiali się, jakie wyzwania stoją przed opracowaniem planu odnowy miejscowości, który ma stanowić drogowskaz na najbliższe 7 lat dla władz, mieszkańców, turystów i potencjalnych inwestorów. W związku z tym postawiono sobie szereg pytań: jak działać, i co zrobić by zapewnić harmonijny rozwój miejscowości.

Aby jednak móc określić cel główny i określić zadania, niezbędne jest wykonanie analizy mocnych, słabych stron oraz szans i zagrożeń. We wspólnie przeprowadzonej analizie SWOT Bujakowa, dokonano krytycznej analizy podstawowych obszarów działania, a więc:

- **Mocne strony** : na których opieramy konkretne działanie
- **Słabe strony**: które mogą utrudniać osiągnięcie sukcesu
- **Szanse**: korzystne uwarunkowania zewnętrzne które możemy wykorzystać
- **Zagrożenia** : które mogą utrudnić lub uniemożliwić realizację niektórych zamierzeń.

Tabela nr 1: Analiza SWOT Miejscowości Bujaków.

MOCNE STRONY	SŁABE STRONY
Atrakcyjność turystyczna Bujakowa, związana z położeniem geograficznym (bliskość zbiorników wodnych, lasy, wzniesienia Beskidu Małego)	Niedostateczny rozwój infrastruktury rekreacyjnej (słabo rozwinięta baza noclegowa, brak ścieżek rowerowych, słabe wykorzystanie walorów krajobrazowych);
Dobry stan środowiska naturalnego i różnorodność biologiczna (tereny mieszczące się na obszarze Parku Krajobrazowego Beskidu Małego)	Zły stan dróg z punktu widzenia bezpieczeństwa ruchu drogowego;
Zabytki kultury materialnej (liczne kapliczki)	Niski wskaźnik skanalizowania wsi;
Wysoki stopień zwodociągowania, zgazyfikowania miejscowości, dobrze rozwinięta sieć telefoniczna i elektro-energetyczna;	Brak promocji wsi na zewnątrz;
Dodatnie saldo migracji, co oznacza rosnące zainteresowanie wsią, jako potencjalnego miejsca zamieszkania, przez osoby z innych rejonów Polski, związane z postrzeganiem atrakcyjnością obszarów wiejskich południowej części Województwa Śląskiego;	Zanieczyszczenie atmosfery w wyniku złej jakości spalnego węgla w gospodarstwach domowych;
Dogodne warunki do rozwoju turystyki i rekreacji;	Rozdrobnienie gospodarstw rolnych;
Odpowiednia baza dla inicjatyw społeczno-kulturalnych (Dom Kultury, Remiza OSP, stadion sportowy);	
Aktywność społeczności lokalnej oraz jej zdolność do angażowania się w rozwój miejscowości;	
Atrakcyjność inwestycyjna (występowanie terenów pod przyszłe inwestycje);	

Źródło: opracowanie własne.

Następnie, po zdefiniowaniu silnych i słabych stron, które występują w dziedzinach niejako wewnętrznych sołectwa można zidentyfikować szanse oraz zagrożenia, które występują w otoczeniu zewnętrznym Bujakowa i gminy Porąbka należy zwrócić uwagę, iż nie zawsze mieszkańcy mają wpływ na taki, a nie inny wybór określonych szans, bowiem jest to zależne od różnych czynników zewnętrznych np. klimatu społecznego, poziomu bezrobocia, ogólnej sytuacji gospodarczej. Tym niemniej szanse i zagrożenia pozwalają odpowiedzieć na pytanie, gdzie w jakich obszarach miejscowość posiada zasoby a przez to pozwala określić cele planu . Poniżej w tabeli zebrano najważniejsze szanse oraz zagrożenia.

Tabela nr 2 : Szanse i zagrożenia w rozwoju Miejscowości Bujaków.

SZANSE	ZAGROŻENIA
Możliwość aplikowania o środki z funduszy Unii Europejskiej;	Ograniczenia prawne w zakresie inwestycji;
Sprzyjająca polityka regionalna, w tym adresowana do rozwoju obszarów wiejskich ze strony rządu i władz wojewódzkich;	Szybki rozwój sąsiednich miejscowości i Gmin;
Bliskość ośrodków miejskich;	Niedoskonałość i niestabilność przepisów prawnych;
Rozwój przedsiębiorczości i drobnej wytwórczości;	Utrudnienia w pozyskaniu kredytów;
Zwiększenie dostępności ofert gastronomicznych i noclegowych;	Zły stan techniczny dróg powiatowych i krajowych (duże natężenie ruchu);
Zainteresowanie turystów walorami Parku Krajobrazowego i dziedzictwa kultury materialnej;	Kłęski żywiołowe;
Dynamika przyrostu turystów zagranicznych;	
Współpraca z innymi miejscowościami i Gminami;	
Rozwój oświaty i społeczeństwa informacyjnego;	

Źródło: opracowanie własne.

Na podstawie tak zdefiniowanych problemów mocnych i słabych stron , szans i zagrożeń w rozwoju miejscowości Bujaków sformułowano:

Misja - miejscowość przyjazna mieszkańcom, atrakcyjna dla turystów i inwestorów, dbająca o środowisko.

WIZJA – Miejscowość Bujaków w 2015 roku będzie posiadać odnowioną infrastrukturę: drogi, kanalizację, infrastrukturę turystyczną, infrastrukturę edukacyjną i społeczną. Dzięki temu i z uwagi na wyjątkowe położenie do uprawiania turystyki, Bujaków będzie licznie odwiedzany przez turystów i gości pragnących tu odpoczywać. Dzięki swej infrastrukturze technicznej stworzone będą warunki dla rozwoju przedsiębiorczości oraz zadbane środowisko naturalne. Dzięki infrastrukturze edukacyjnej i społecznej stworzone zostaną stworzone przyjazne warunki dla życia i rozwoju mieszkańców. Dzięki tym przemianom, dzięki pracowitości i zaangażowaniu całej społeczności Bujakowa, będzie można powiedzieć: „**tutaj dobrze jest mieszkać i żyć**”.

IV. Cele odnowy miejscowości

Realizacja wizji i misji realizowana będzie poprzez następujące 4 - ry cele:

- **Cel I**
Modernizacja i kształtowanie centrum Bujaków
- **Cel II**
Dbałość o kulturę i dziedzictwo – atrakcyjność turystyczna
- **Cel III**
Ochrona środowiska
- **Cel IV**
Poprawa infrastruktury społecznej – edukacja, zdrowie, sport i rekreacja

V. Planowane przedsięwzięcia i zadania inwestycyjne

Przedsięwzięcia i zadania realizacyjne , których realizacja w krótkiej perspektywie czasowej stanowi determinantę rozwoju miejscowości w sferze społeczno-gospodarczej zostały określone w wyniku spotkań i dyskusji z przedstawicielami mieszkańców sołectwa, w tym z radnymi pochodzącymi z Bujakowa. Zamierzenia te zostały w pełni skorelowane z zadaniami inwestycyjnymi zawartymi w Wieloletnim Planie Inwestycyjnym na lata

2008-2011 Gminy Porąbka i stanowią realizację misji i wizji odnowy i rozwoju miejscowości.

1. Planowane przedsięwzięcia i zadania

Tabela nr 3: Planowane przedsięwzięcia i zadania

L.p	Nazwa zadania	Zakres rzeczowy	Rezultaty	Przeznaczenie
Cel I				
Modernizacja i kształtowanie centrum Bujakowa				
1.	Modernizacja i remont dróg gminnych	Modernizacja i przebudowa: - nawierzchnia, - utwardzenie poboczy, - rowy odwadniające, - chodniki jedno lub dwustronne, przepusty.	Poprawa bezpieczeństwa w ruchu drogowym w tym zmniejszenie liczby wypadków, estetyka otoczenia.	Zaspokojenie oczekiwań mieszkańców i turystów
2.	Chodnik wzdłuż drogi powiatowej	Budowa chodnika na długości od DK 52 do Zespołu Szkół	Wzrost bezpieczeństwa pieszych, zmniejszenie liczby wypadków.	Zaspokojenie oczekiwań mieszkańców, turystów, potencjalnych inwestorów
3.	Parking	Budowa parkingu w centrum Bujakowa	Poprawa estetyki miejscowości i bezpieczeństwa	Zaspokojenie potrzeb wszystkich osób korzystających z infrastruktury drogowej
4.	Zagospodarowanie terenu wokół Domu Kultury	Budowa małej architektury, urządzenie zieleni, utwardzenie i wybrukowanie terenu	Wzrost atrakcyjności obiektu i jego otoczenia, poprawa estetyki miejscowości	Stworzenie odpowiedniego zaplecza do spędzania czasu wolnego dla mieszkańców sołectwa i gminy, turystów, dzieci i młodzieży
5.	Oświetlenie dróg powiatowych i gminnych	Budowa nowych punktów oświetleniowych oraz modernizacja istniejącego oświetlenia	Poprawa bezpieczeństwa mieszkańców, poprawa estetyki otoczenia.	Mieszkańcy, turyści, przyjezdni
Cel II				
Dbłość o kulturę i dziedzictwo – atrakcyjność turystyczna				
1.	Adaptacja pomieszczeń garażowych OSP	Budowa świetlicy dla młodzieży w tym kawiarenki internetowej, zagospodarowanie otoczenia.	Stworzenie zaplecza do spędzania czasu wolnego	Zaspokojenie potrzeb mieszkańców, głównie młodzieży
2.	Konserwacja obiektów	Remont, konserwacja obiektów zabytkowych w tym licznych	Dbłość o dziedzictwo kultury materialnej i	Zadowolenie mieszkańców,

	zabytkowych	kapliczek	zwiększenie atrakcyjności turystycznej	oferta dla turystów, dbałość o dziedzictwo
Cel III				
Ochrona środowiska				
1.	Kanalizacja sanitarna	Budowa kanalizacji sanitarnej w Dolnym Bujakowie	Likwidacja nieszczelnych zbiorników bezodpływowych, ochrona gleby,	Zaspokojenie oczekiwań mieszkańców, przedsiębiorców.
Cel IV				
Poprawa infrastruktury społecznej – edukacja, zdrowie, sport i rekreacja				
1.	Termomodernizacja Zespołu Szkół wraz z wymianą źródła ciepła	Modernizacja kotłowni, wymiana instalacji centralnego ogrzewania oraz termomodernizacja obiektu.	Wzrost estetyki obiektów, oszczędność energii, wzrost czystości powietrza,	Mieszkańcy, środowisko nauczycieli i pedagogów, młodzież
2.	Remont budynku OSP, zagospodarowanie otoczenia obiektu	Remont pomieszczeń, adaptacja sali widowiskowej, wymiana źródła ciepła wraz z instalacją grzewczą. Zagospodarowanie terenu wokół budynku	Wzrost atrakcyjności obiektu i jego otoczenia, poprawa estetyki miejscowości,	Stworzenie odpowiedniego zaplecza do spędzania czasu wolnego dla mieszkańców sołectwa i gminy, turystów, dzieci i młodzieży
3.	Modernizacja Przedszkola	Remont pomieszczeń, sanitariatów	Stworzenie odpowiednich warunków lokalowych dla potrzeb edukacji przedszkolnej	Mieszkańcy, środowisko nauczycieli, dzieci
4.	Modernizacja stadionu sportowego	Wykonanie dok. techn. oraz studium wyk. wykonanie nowej nawierzchni głównej płyty, nowej bieżni tartanowej, modernizacja trybun i obiektów kubaturowych, oświetlenie obiektu	Rozwój fizyczny dzieci i młodzieży, propagowanie kultury fizycznej, sposób na wykorzystanie wolnego czasu, zaspokojenie oczekiwań mieszkańców.	Mieszkańcy, młodzież szkolna, seniorzy, rozwój kultury fizycznej, promocja miejscowości
5.	Ścieżki rowerowe	Budowa ścieżek rowerowych, skomunikowanie ich z siecią gminną	Zaspokojenie potrzeb mieszkańców i turystów, wzrost atrakcyjności miejscowości	Atrakcja turystyczna, sposób na spędzanie wolnego czasu, promocja zdrowego trybu życia.

Oprac. własne

2. Koszty planowanych zadań i źródła ich finansowania

Realizacja wymienionych przedsięwzięć i zadań inwestycyjnych uzależniona jest nie tylko od sprawnego zarządzania, zaangażowania i pracowitości mieszkańców, ale przede

wszystkim od pozyskania środków finansowych tj. z funduszy unijnych, celowych oraz środków samorządu województwa i kredytów.

Określenie skali finansowej planowanych przedsięwzięć, przedstawiono w poniższej tabeli, wykaz zadań, szacunkowy koszt (dokładne koszty są możliwe do przedstawienia po opracowaniu kosztorysów inwestorskich, które są wynikiem zastosowanych rozwiązań w dokumentacji projektowej), źródła finansowania.

Tabela nr 4: Koszt i finansowanie zadań

Nr cel/zad.	Nazwa zadania inwestycyjnego	Szacunkowy łączny koszt	Źródła finansowania
I.1	Modernizacja i remont dróg gminnych	500.000,00	- środki własne
I.2	Chodnik wzdłuż drogi powiatowej	50.000,00	- środki własne
	Parking	150.000,00	- PROW – 75 % (Odnowa i rozwój wsi)
I.4	Zagospodarowanie terenu wokół Domu Kultury	50.000,00	- środki własne
I.5.	Oświetlenie dróg powiatowych i gminnych	100.000,00	- środki własne
II.1	Adaptacja pomieszczeń garażowych OSP	200.000,00	- PROW – 75 % (Odnowa i rozwój wsi)
			- środki własne
II.2	Konserwacja obiektów zabytkowych	25.000,00	-Wdrażanie Lokalnych Strategii Rozwoju - „małe projekty” - 70%
			- środki własne
III.1	Kanalizacja sanitarna	4.100.000,00	PO Infrastruktura i Środowisko - 85%
			- środki własne
IV.1	Termomodernizacja Zespołu Szkół wraz z wymianą źródła ciepła	700.000,00	- RPO Woj. Śląskiego, WFOŚiGW
			- środki własne
IV.2	Remont budynku OSP, zagospodarowanie otoczenia obiektu	350.000,00	- PROW
			- środki własne
IV.3	Modernizacja przedszkola	200.000,00	- środki własne
IV.4	Modernizacja stadionu sportowego	150.000,00	-LEADER oś IV
			- środki własne
IV.5	Ścieżki rowerowe	50.000,00	- środki własne
Łączny koszt w latach 2008-2015		6.625.000,00	

Oprac. Własne

3. Harmonogram realizacji

Harmonogram realizacji zadań inwestycyjnych skonstruowany został na lata 2008-2011 i lata następne do roku 2015 (tabela poniżej), z uwagi na obowiązujący dla całej gminy Porąbka – Wieloletni Plan Inwestycyjny na lata 2008-2011. Ponieważ, WPI ma

charakter planu „kroczącego” i corocznie powinien być aktualizowany, zatem harmonogram Planu Odnowy Miejscowości musi zachować podobny kształt.

Tabela nr 5: Harmonogram realizacji zadań

Nazwa zadania	2008	2009	2010	2011	do 2015
Modernizacja i remont dróg gminnych					
Chodnik wzdłuż drogi powiatowej					
Parking					
Zagospodarowanie terenu wokół Domu Kultury					
Oświetlenie dróg powiatowych i gminnych					
Adaptacja pomieszczeń garażowych OSP					
Konserwacja obiektów zabytkowych					
Kanalizacja sanitarna					
Termomodernizacja Zespołu Szkół wraz z wymianą źródła ciepła					
Remont budynku OSP, zagospodarowanie otoczenia obiektu					
Modernizacja Przedszkola					
Modernizacja stadionu sportowego					
Ścieżki rowerowe					

Oprac. Własne

4. Wdrożenie, zarządzanie oraz monitoring planu

Wdrożenie Planu Odnowy Miejscowości nastąpi w trybie uchwały Rady Gminy Porąbka po wcześniejszym przyjęciu przez Zebranie Wiejskie. Z chwilą nadania projektowi Planu formy obowiązującego dokumentu prawnego zostaną podjęte przez władzę wykonawczą gminy tj. Wójta Gminy oraz Radę Sołectwa Bujaków i Sołtysa Wsi - działania faktyczne polegające na przygotowaniu całego procesu przygotowania inwestycji. Wymagać

to będzie opracowania brakujących dokumentacji technicznych, dokumentacji aplikacyjnych oraz zabezpieczenia w odpowiedniej wysokości środków finansowych.

Realizacja zadań będzie zarządzana przez właściwe służby Urzędu Gminy oraz kierownictwa jednostek podporządkowanych w ścisłej współpracy z komórką ds. środków unijnych oraz Skarbnikiem Gminy.

Monitoring przebiegu realizacji sprawowany będzie zgodnie z procedurami przewidzianymi w dokumentach programowych poszczególnych programów oraz ustawą o finansach publicznych.

VI. Podsumowanie

Plan Odnowy Miejscowości stanowi wyraz oczekiwań społeczności lokalnej w zakresie poprawy warunków życia, pracy, wypoczynku oraz całego otoczenia społeczno-gospodarczego.

Plan Odnowy Miejscowości będzie realizowany w latach 2008-2015 a więc obejmie okres programowania funduszy unijnych na lata 2007 - 2013. Plan ma charakter otwarty, może być aktualizowany, zwłaszcza pod kątem nowych zadań inwestycyjnych i społecznych. Aktualizacja może również nastąpić pod wpływem konsultacji społecznych. Uzupełnienie planu o zagregowane wskaźniki produktu i rezultatu następować będzie po sporządzeniu dokumentacji technicznych dla poszczególnych inwestycji.

Materialy

Strona internetowa Gminy Porąbka

www.porabka.pl

Materialy i dokumenty UG Porąbka

Wieloletni Plan Inwestycyjny na lata 2008-2011 Gminy Porąbka

Strategia Rozwoju Gminy Porąbka na lata 2008-2020

Strategia Rozwoju Powiatu Bielskiego

Program Rozwoju Obszarów Wiejskich na lata 2007-2013

Wykaz zdjęć:

Zdjęcie nr 1: Kościół Podwyższenia Krzyża Świętego

Zdjęcie nr 2: Stara remiza OSP w Bujakowie

Zdjęcie nr 3: Dom Kultury w Bujakowie

Zdjęcie nr 4: Kapliczka Matki Bożej

Zdjęcie nr 5: Kapliczka w bujakowskim lesie.

Zdjęcie nr 6: Pamiątkowy krzyż

Zdjęcie nr 7 : Rzeka Soła

Wykaz map:

Mapa nr 1 powiat bielski

Mapa nr 2 geograficzna gminy Porąbka

Wykaz tabel:

Tabela nr 1: Analiza SWOT Sołectwa Bujaków.

Tabela nr 2 : Szanse i zagrożenia w rozwoju Sołectwa Bujaków.

Tabela nr 3: Planowane przedsięwzięcia i zadania Sołectwa Bujaków.

Tabela nr 4: Koszt i finansowanie zadań

Tabela nr 5: Harmonogram realizacji zadań

Wykaz wykresów

Wykres nr 1: Dane demograficzne Bujakowa

Wykres nr 2; Struktura ludności z podziałem na płeć

Wykres nr 3; Ruch naturalny

Wykres nr 4: Struktura wiekowa ludności

Wykres nr 5: Migracja ludności