

Ustalenia planu:



granica obszaru objętego planem miejscowym



linia rozgraniczająca tereny o różnym przeznaczeniu lub różnych zasadach zagospodarowania

przeznaczenia terenów:



MN - teren zabudowy mieszkaniowej jednorodzinnej




ML - teren zabudowy letniskowej lub rekreacji indywidualnej



MN-U - teren zabudowy mieszkaniowej jednorodzinnej lub usług



U - teren usług




UA - teren usług biurowych i administracji



UK - teren usług kultury i rozrywki



UB - teren usług bezpieczeństwa i porządku publicznego




UE - teren usług edukacji




UH - teren usług handlu



UR - teren usług kultu religijnego



US - teren usług sportu i rekreacji



UT - teren usług turystyki



UZ - teren usług zdrowia i pomocy społecznej



U-P- teren usług lub produkcji



P - teren produkcji



KDG - teren drogi głównej



KDZ - teren drogi zbiorczej



KDL - teren drogi lokalnej



KDD - teren drogi dojazdowej



KR - teren komunikacji drogowej wewnętrznej



KO - teren obsługi komunikacji



IE - teren elektroenergetyki




IW - teren wodociągów



IK - teren kanalizacji



IOP - teren punktu selektywnego zbierania odpadów komunalnych



RNR - teren gruntów ornych oraz upraw



RZM - teren zabudowy zagrodowej



RA - teren akwakultury i obsługi rybactwa



WS - teren wód powierzchniowych śródlądowych




L - teren lasu



ZN - teren zieleni naturalnej



C - teren cmentarza



nieprzekraczalne linie zabudowy



obiekty i obszary zabytkowe objęte ochroną w planie



obiekty małej architektury objęte ochroną w planie



strefa B ochrony założenia zabytkowego objętego ochroną w planie



strefa C ochrony historycznych układów przestrzennych



strefa E ochrony ekspozycji



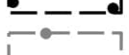
strefa OW obserwacji archeologicznej



zasięg pięćdziesięciu metrów od terenu cmentarza



zasięg stu pięćdziesięciu metrów od terenu cmentarza



zasięg pięciuset metrów od terenu cmentarza

Oznaczenia obowiązujące na podstawie przepisów odrębnych:



pomnik przyrody



granica rezerwatu przyrody „Zasolnica”



granica obszaru Natura 2000 SOO PLH240023 Beskid Mały



granica Parku Krajobrazowego Beskidu Małego



granica otuliny Parku Krajobrazowego Beskidu Małego



obiekty zabytkowe wpisane do rejestru zabytków



obszary zabytkowe wpisane do rejestru zabytków tożsame ze strefą A ochrony konserwatorskiej



stanowiska archeologiczne wraz z numerem



obszar szczególnego zagrożenia powodzią



obszary, na których prawdopodobieństwo wystąpienia powodzi jest wysokie i wynosi raz na 10 lat (Q10%)



obszary, na których prawdopodobieństwo wystąpienia powodzi jest średnie i wynosi raz na 100 lat (Q1%)



obszary, na których prawdopodobieństwo wystąpienia powodzi jest niskie i wynosi raz na 500 lat (Q0,2%)



wały przeciwpowodziowe



zasięg pięćdziesięciu metrów od stopy wału (na podstawie art. 176 ustawy Prawo wodne)




osuwiska aktywne ciągle



osuwiska aktywne okresowo



osuwiska nieaktywne



tereny zagrożone ruchami masowymi



osuwiska aktywne ciągle o powierzchni poniżej 5 arów



osuwiska aktywne okresowo o powierzchni poniżej 5 arów



ujęcia wód



strefy ochrony bezpośredniej ujęć wód



strefy ochrony pośredniej ujęć wód



Lokalny Zbiornik Wód Podziemnych

- Dolina rzeki Soła - dawny GZWP nr 446 Dolina rzeki Soła

- Zbiornik warstw Godula (Beskid Mały) - dawny GZWP

nr 447 Zbiornik warstw Godula (Beskid Mały)



Obszar ochronny Lokalnego Zbiornika Wód Podziemnych

- Doliny rzeki Soła - dawny GZWP nr 446 Dolina rzeki Soła

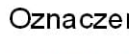
- Zbiornika warstw Godula (Beskid Mały) - dawny GZWP

nr 447 Zbiornik warstw Godula (Beskid Mały)

Oznaczenia informacyjne:



linia elektroenergetyczna o napięciu 220 kV oraz 110 kV



gazociąg wysokiego ciśnienia DN 150



granica gminy Porąbka