

OR.0050.193.2021

**Zarządzenie Nr 193./2021/GPMK
Wójta Gminy Porąbka
z dnia 1. października 2021 roku**

w sprawie: ogłoszenia wykazu nieruchomości przeznaczonych do dzierżawy

Na podstawie art. 30 ust. 2 pkt 3 ustawy z dnia 8 marca 1990 r. o samorządzie gminnym (t.j. Dz. U. z 2021 r. poz. 1372), art. 13 ust. 1, art. 25 ust. 1 i 35 ust. 1 i 2 ustawy z dnia 21 sierpnia 1997 r. o gospodarce nieruchomościami (t.j. Dz. U. z 2020 r. poz. 1990 ze zm.) oraz na podstawie Uchwały Nr XXVIII/284/2021 Rady Gminy Porąbka z dnia 21 września 2021 r. w sprawie wyrażenia zgody na odstąpienie od obowiązku przetargowego trybu zawarcia umowy dzierżawy nieruchomości

zarządzam, co następuje:

§1

Przeznacza się do oddania w dzierżawę część nieruchomości stanowiącą własność Gminy Porąbka, określoną w wykazie oraz załączniku graficznym, będącymi załącznikami do zarządzenia.

§2

1. Podaje się do publicznej wiadomości wykaz, o którym mowa w § 1 poprzez wywieszenie na tablicy ogłoszeń w siedzibie Urzędu Gminy Porąbka przy ul. Krakowskiej 3 oraz umieszczenie na stronie internetowej www.porabka.pl.
2. Informację o wywieszeniu wykazu podaje się do publicznej wiadomości przez ogłoszenie w prasie.


§3

Wykonanie zarządzenia powierzam Kierownikowi Referatu Gospodarki Przestrzennej i Mienia Komunalnego.


§4

Zarządzenie wchodzi w życie z dniem podpisania.


Sporządził



Sprawdził



WOJT
Zdzisław Zemanek

RADCA PRAWNY

Przemysław Kapiński

WYKAZ
nieruchomości
stanowiących własność Gminy Porąbka przeznaczonych do dzierżawy w trybie
bezprzetargowym


Wójt Gminy Porąbka, działając zgodnie z art.35 ust.1 i 2 ustawy z dnia 21 sierpnia 1997 r. o gospodarce nieruchomościami (tj. Dz. U. Z 2020 r. poz. 1990 ze zm.), podaje do publicznej wiadomości wykaz nieruchomości przeznaczonych do dzierżawy:

- I. Przedmiotem dzierżawy jest część o pow. 0.0020 ha z nieruchomości oznaczonej jako działka ewidencyjna numer 1248/17, położona w Czańcu przy ul. K.K. Wojtyły.
Zgodnie z zapisami ewidencji gruntów, działka numer 1248/17 ma powierzchnię 0,2351 ha i oznaczona jest użytkiem Bi (inne tereny zabudowane).
Działka objęta jest księgą wieczystą numer BB1Z/00109338/0 prowadzoną przez Sąd Rejonowy w Żywcu V Wydział Ksiąg Wieczystych i stanowi własność Gminy Porąbka.
- II. Dla przedmiotowej nieruchomości Gmina Porąbka posiada miejscowy plan zagospodarowania przestrzennego, zgodnie z którym część przeznaczona do dzierżawy wyżej wymienionej działki znajduje się w terenach oznaczonych symbolem „C 14 UC – tereny koncentracji usług”.
- III. Grunt zostanie przeznaczony na prowadzenie działalności handlowo usługowej.
- IV. Umowa dzierżawy zostanie zawarta na okres 3 lat.
- V. Stawka miesięczna czynszu z tytułu dzierżawy wyniesie 190 zł netto. Do stawki czynszu dzierżawnego doliczony zostanie podatek VAT w wysokości 23%.
Czynsz płatny będzie miesięcznie do 15-go każdego miesiąca za miesiąc bieżący na podstawie faktur wystawianych przez Gminę.
Stawka czynszu podlegać będzie corocznej waloryzacji, w miesiącu kwietniu, o wskaźnik wzrostu cen towarów i usług konsumpcyjnych ogłaszany przez Prezesa głównego Urzędu Statystycznego w Monitorze Polskim.
Wysokość czynszu dzierżawnego może ulec zmianie w czasie trwania umowy dzierżawy w przypadku zmiany Zarządzenia Wójta Gminy Porąbka lub podjęcia uchwały w sprawie ustalenia minimalnych stawek czynszu za dzierżawę i najem lokali użytkowych oraz najem i dzierżawę gruntów wchodzących w skład mienia komunalnego Gminy Porąbka.
- VI. Oprócz stawki czynszu z tytułu dzierżawy, dzierżawca zobowiązany będzie do uiszczenia podatku od nieruchomości.

Wykaz podaje się do publicznej wiadomości na okres 21 dni tj. od dnia 7 października 2021 r. do 28 października 2021r. włącznie.

Po tym okresie zostanie spisana umowa dzierżawy.

Wywieszono na tablicy ogłoszeń
w Urzędzie Gminy w Porąbce
dnia.....
zdjęto dnia.....


WÓJT
Pawel Zemanek



teren podlegający dzierżawie