

**Urząd Gminy Porąbka**  
**Referat Inwestycji**  
**i Gospodarki Komunalnej**  
**43-353 Porąbka**  
**ul. Krakowska 3**

## W Y P I S

W odpowiedzi na wniosek w sprawie wydania wypisu z planu zagospodarowania przestrzennego Gminy Porąbka dla działek nr **2087, 2081/4** położonych w **Porąbce** Urząd Gminy w Porąbce informuje, że zgodnie z Ogólnym Planem Zagospodarowania Przestrzennego Gminy Porąbka zatwierdzonym uchwałą Rady Gminy w Porąbce nr XXVIII/185/09 z dnia 11 marca 2009r. i ogłoszonym w Dzienniku Urzędowym Województwa Śląskiego nr 79 poz.1776 oraz z Ogólnym Planem Zagospodarowania Przestrzennego Gminy Porąbka zatwierdzonym uchwałą Rady Gminy w Porąbce Nr VII/46/2011 z dnia 30 maja 2011 i ogłoszonym w Dzienniku Urzędowym Województwa Śląskiego nr 176/2011 z dnia 11.08.2011r. Poz.3276 ,

- działka nr **2087** znajduje się w terenach: **dróg publicznych dojazdowych** oznaczonych symbolem „**56 KDD**”, częściowo w terenach: **zabudowy mieszkaniowej jednorodzinnej** oznaczonych symbolem „**A 98 aMN**” i częściowo w terenach: **dróg publicznych lokalnych** oznaczonych symbolem „**KDL**”,
- działka nr **2081/4** znajduje się w terenach: **zabudowy mieszkaniowej jednorodzinnej** oznaczonych symbolem „**A 98 MN**”, częściowo w terenach: **dróg publicznych lokalnych** oznaczonych symbolem „**KDL**” i częściowo w terenach: **dróg publicznych dojazdowych** oznaczonych symbolem „**59 KDD**”.

### 1. Zgodnie z rysunkiem planu działki :

- znajdują się w otulinie Parku Krajobrazowego Beskidu Małego
- znajdują się częściowo w strefie GZWP 446 - ONO

### 2. Zasady obsługi w zakresie infrastruktury technicznej

#### Ustalenia ogólne

1) Obszar całej gminy należy objąć systemem wodociągów i kanalizacji:

a) należy dążyć do objęcia wszystkich użytkowników systemem kanalizacji sanitarnej.

2) Na całym obszarze objętym planem dopuszcza się realizację sieci i urządzeń infrastruktury technicznej niezbędnej dla potrzeb lokalnych, jeśli jest ona zgodna z przepisami odrębnymi, a w szczególności realizację:

- zaopatrzenia w wodę (w tym m. in. ujęć wód, stacji uzdatniania wody, zbiorników, pompowni, hydroforni itp.)
- odprowadzania i oczyszczania ścieków,
- zaopatrzenia w energię elektryczną (m.in. stacji transformatorowych),
- zaopatrzenia w gaz,

- zaopatrzenia w ciepło,
- telekomunikacji (w tym masztów telefonii cyfrowej).

3) Przedstawione na rysunku planu obiekty i urządzenia związane z uzbrojeniem terenu ustanawiają orientacyjną lokalizację i przebiegi ważniejszych istniejących i projektowanych elementów infrastruktury technicznej.

a) lokalizacja urządzeń i tras elementów projektowanych może być uściślona na etapie projektu i realizacji, pod warunkiem zachowania zasad określonych w przepisach odrębnych,

b) dopuszcza się zmianę lokalizacji istniejących urządzeń infrastruktury technicznej, pod warunkiem zgodności z przepisami odrębnymi.

INSPEKTORAT  
ds. zagospodarowania  
przestrzeni  
Lucyna GŁOZDZ  
*[Signature]*

Wypis nie zawiera pełnych ustaleń planu .

Otrzymują :

1. adresat
2. a/a



TAURON Dystrybucja S.A.  
Oddział w Bielsku Białej  
ul. Batorego 17a, 43-300 Bielsko-Biała  
Infolinia: +48 32 606 0 616

Adres do korespondencji:  
ul. Filarowa 18, 43-300 Bielsko-Biała  
info@tauron-dystrybucja.pl



1008455289



Gmina Porąbka  
Ul. Krakowska 3  
43-353 Porąbka

Bielsko-Biała, dn.20.04.2017r  
data wpłynięcia wniosków 10.04.2017r  
Nr wniosku 027351/2017/O06R05  
TD/OBB/OMP/2017-04-20/0000029  
100842406

Dotyczy: Wniosku o określenie warunków przyłączenia do sieci lamp oświetleniowych w  
Miejscowości Porąbka ul.Sportowa

W odpowiedzi na Państwa wniosek o określenie warunków przyłączenia do sieci dystrybucyjnej dla odbiorców energii elektrycznej z dnia 10.04.2017r. dotyczący zabudowy opraw oświetleniowych w Porąbce ul.Sportowa informujemy, że istnieje możliwość podłączenia dodatkowych opraw w ramach istniejącej mocy przyłączeniowej 13kW (ENID 1051033191):

St.tr.nr 50325 Porąbka Wieś - inwestycja wymaga zabudowania na istniejącym słupie nN wnioskowanej oprawy, kolejnym etapem będzie wpięcie instalacji do istniejącego obwodu oświetleniowego.

Jednocześnie informujemy:

1. Dodatkowe oprawy należy zasilć przewodem poprzez bezpiecznik słupowy z istniejącej linii oświetleniowej - typ i przekrój przewodów oraz typ i wartość zabezpieczenia określi projektant.
2. Granicą własności urządzeń będą zaciski prądowe na połączeniu przewodów zasilających odcinek linii oświetleniowej z istniejącą linią oświetleniową w kierunku instalacji odbiorcy.
3. Przewód zasilający i oprawy należy oznaczyć zgodnie z wymogami obowiązującymi w TAURON Dystrybucja S.A. Oddział w Bielsku-Białej:
  - Oznacznik do obcego urządzenia winien być mocowany za pomocą opasek zaciskowych z tworzywa odpornego na UV. Pole opisowe oznacznika o wymiarach około 40x70mm w kolorze białym lub innym jasnym,
  - Miejscem oznakowania winny być w przypadku opraw oświetleniowych – wysięgnik lub oprawa, w przypadku przewodów i kabli – przy wyjściu ze stacji transformatorowej lub punktu zapalania o ile obwód oświetlenia w całości jest obcy, a w pozostałych przypadkach w miejscu podziału własności.

4. Wybudowane urządzenia (tj. słup, oprawa, przewód, kabel, bezpiecznik) pozostają na majątku inwestora.
5. W przypadku wykorzystania do zabudowy urządzeń słupów, konstrukcji będących naszą własnością za dodatkowe oprawy oraz przewody zasilające zostanie naliczona opłata zgodnie z umową
6. Prace związane z podłączeniem przedmiotowych opraw winien wykonać wykonawca posiadający odpowiednie kwalifikacje.
7. Szczegóły prac i związanych z nimi dopuszczeń do prac na urządzeniach energetycznych, wykonawca zobowiązany jest ustalić z TAURON Dystrybucja S.A. Oddział w Bielsku-Białej Region SN i nN Wadowice.
8. Na zakres obejmujący budowę nowego odcinka linii oświetleniowej należy opracować projekt wykonawczy, który należy uzgodnić z TAURON Dystrybucja S.A. Oddział w Bielsku-Białej Wydział Przygotowania i Rozliczeń ul. Filarowa 18, 43-300 Bielsko-Biała.

Ponadto, wykonanie w/w prac należy zgłosić do odbioru lub sprawdzenia technicznego dostarczając dokumentację powykonawczą.

W związku z powyższym określenie warunków przyłączenia nie jest konieczne. W pozostałych kwestiach prosimy o kontakt z pracownikami Wydziału Przygotowań i Rozliczeń, którzy odpowiadają za koordynację prac związanych z oświetleniem ulicznym.

Są to:

Pan Kwaśny Maciej tel.338131632 e-mail Maciej.Kwasny@tauron-dystrybucja.pl

Pan Olearczyk Krzysztof tel. 338131651 e-mail Krzysztof.Olearczyk@tauron-dystrybucja.pl

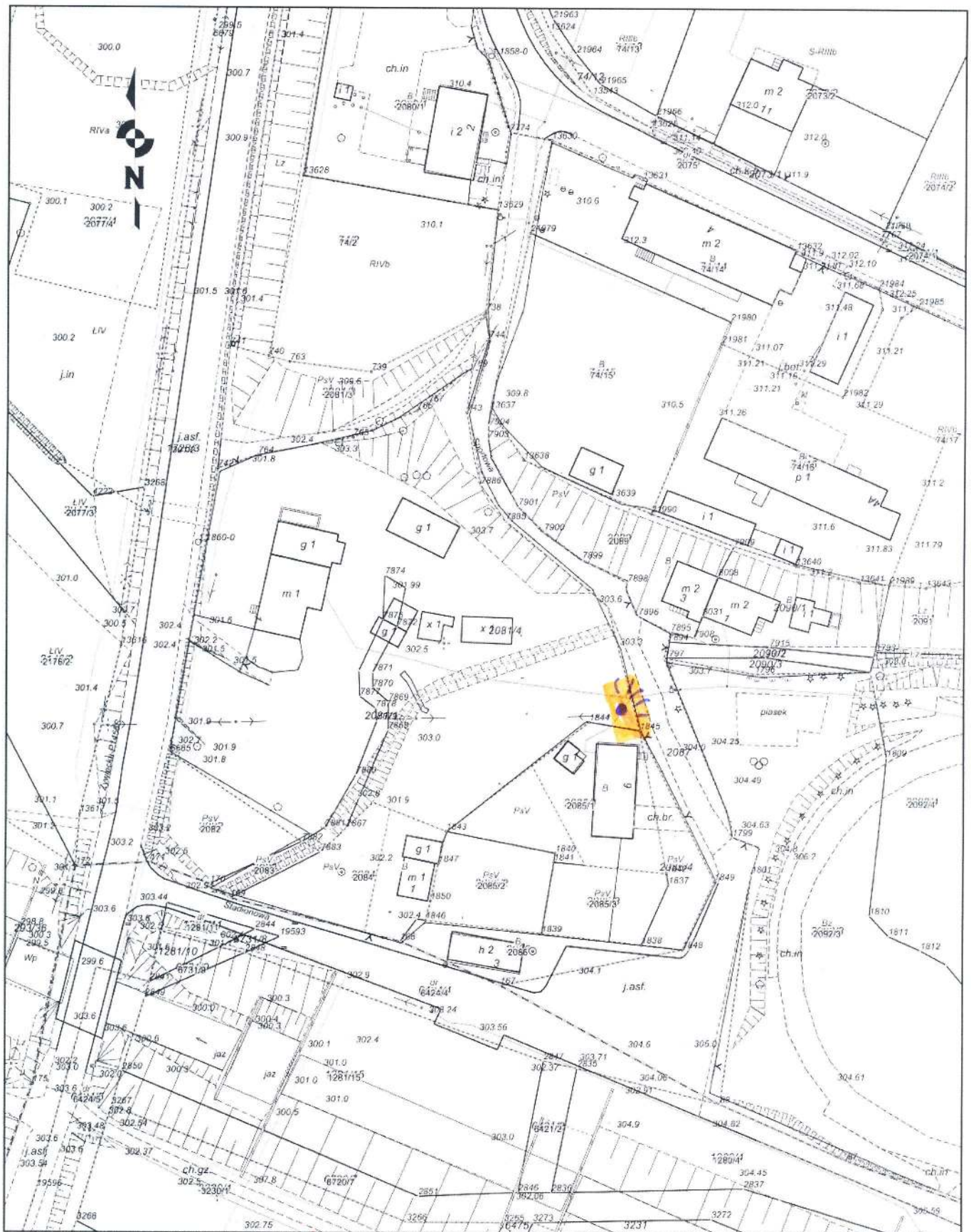
Kopia a/a

1xOMP

1xSR

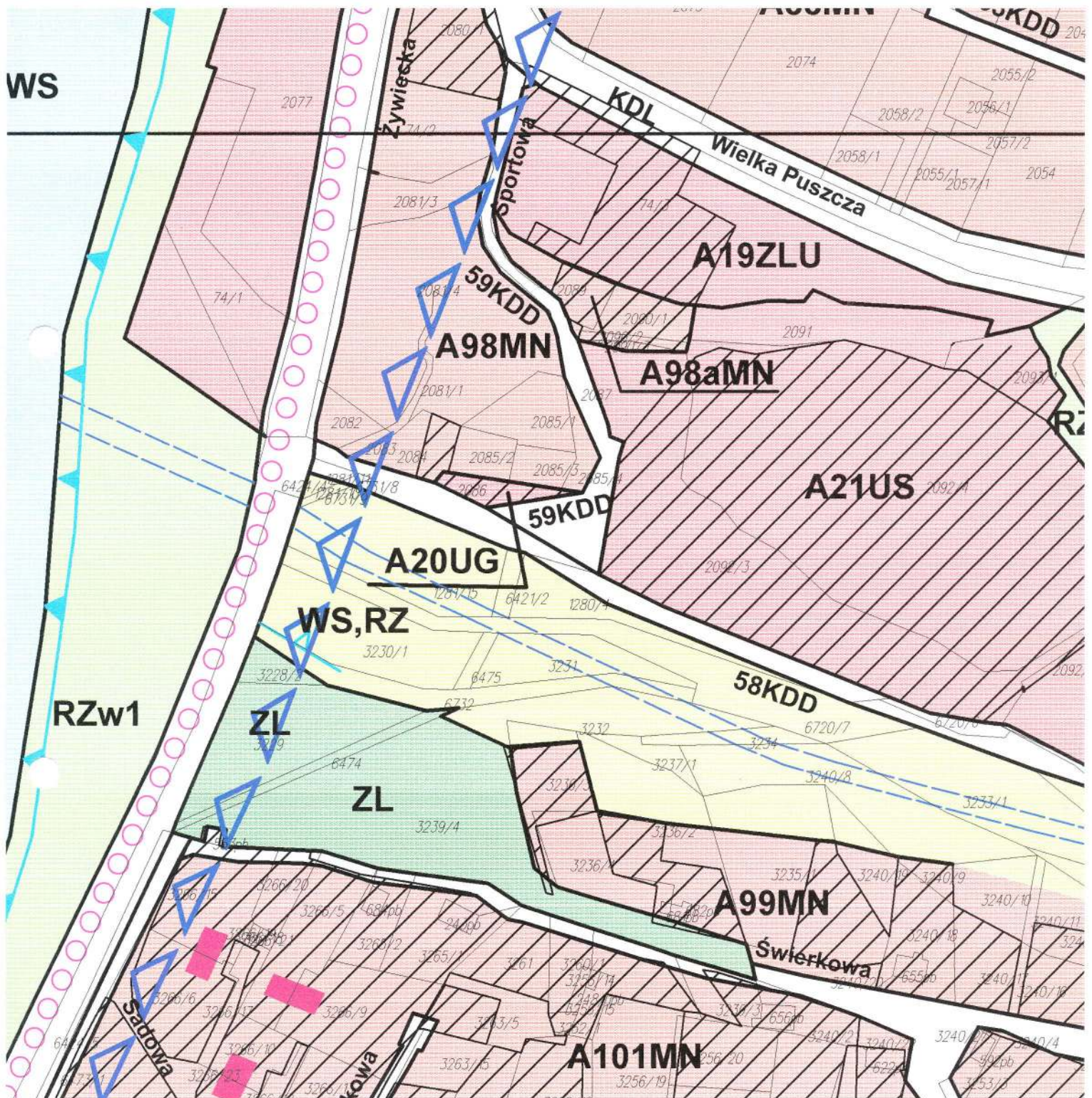
Z poważaniem  
TAURON Dystrybucja S.A.  
Oddział w Bielsku-Białej  
Wydział Przyłączeń  
Koordynator ds. Przyłączeń  
*Sławomir Zawisła*  
Sławomir Zawisła







# **WYRYS Z PLANU ZAGOSPODAROWANIA PRZESTRZENNEGO GMINY PORĄBKA skala 1 : 2000**



Sporządził :

**INSPEKTOR**  
ds. zagospodarowania  
przestrzennego

*Lucyna KAPALA*



SYMBOLE LITEROWE OKREŚLAJĄCE  
PODSTAWOWE PRZEZNACZENIA TERENÓW

TERENY ZABUDOWY TECHNICZNO-PRODUKCYJNEJ:

P	TERENY OBJEKTÓW PRODUKCYJNYCH, SKŁADÓW I MAGAZYNÓW
P <sub>g</sub>	TERENY PRZEMYSŁU SPÓŻYWCZEGO
P <sub>U</sub>	TERENY PRODUKCJI I USŁUGOWE
P <sub>g,U</sub>	TERENY PRZEMYSŁU SPÓŻYWCZEGO Z USŁUGAMI
TERENY ZIELENI I WÓD:	
ZL	ŁĄSKA
ZLU	TERENY OBJEKTÓW OBSŁUGI GOSPODARIK LĘSNEJ
ZN	TERENY ZIELENI OBSŁUGI FORMAMI OCHRONY PRZYRODY – REZERWAT
ZC	CIENIARZE
WS	TERENY WÓD POWIERZCHNIOWYCH ŚRODKÓWYCH
RZ.WS	TERENY ZIELENI NADWODNEJ Z ORIENTACYJNYM PRZEBIEGIEM KORYTA RZĘKI
RZ.w1	TERENY ZIELENI POŁOŻONE W WIECZYSTALU RZĘKI SOŁY
RZ.w2	TERENY WAŁÓW PRZECIWPŁODOWIDOWYCH RZĘKI SOŁY
ZP	TERENY ZIELENI PARKOWEJ













**TERENY KOMUNIKACJI:**

KODP	TERENY DRÓG PUBLICZNYCH GŁÓWNYCH RUCIAŁ PRZEBIEGających PROJEKTOWANE
KOG	TERENY DRÓG PUBLICZNYCH GŁÓWNYCH
KOZ	TERENY DRÓG PUBLICZNYCH ZBIORCZYCH
KOL	TERENY DRÓG PUBLICZNYCH LOKALNYCH
KOD	TERENY DRÓG PUBLICZNYCH DOJAZDOWYCH
KOW	TERENY DRÓG WNIEMNIŹNYCH I SĄGÓW PRZEBIEGających PRZEBIEG ORIENTACYJNY
KOB	TERENY DRÓG PUBLICZNYCH DOJAZDOWYCH PROJEKTOWANYCH - PRZEBIEG ORIENTACYJNY
KOP	PARKINGI
KOB	TERENY OBSŁUGI KOMUNIKACJI
TERENY INFRASTRUKTURY TECHNICZNEJ	
E	ELEKTROENERGETYKA
G	GAZOWNICTWO
W	WODOCIĄGI
K	KANALIZACJA
TL	TELEKOMUNIKACJA

TERENY UŻYTKOWANE ROLNICZO:

















R	TERENY ROLNICZE Z PRZEWAŁA GRUNTÓW ORNYCH
RZ	TERENY ROLNICZE Z PRZEWAŁA ŁĄKI I PASTWISK
Rrr	TERENY ROLNICZE Z ZAKAZEM ZABUDOWY
RU	TERENY OBSŁUGI PRODUKCJI W GOSPODARSTWACH RYBAKICH
RO	TERENY PRODUKCJI ORODNICZEJ I SĄDOWNICZEJ
RRO	TERENY STAWÓW HODOWLANÝCH
Ra	TERENY GOSPODARSTW AGRICULTURALNYCH

SYMBOLE GRAFICZNE – LOKALIZACJA ORIENTACYJNA














	TERENY PRZEZNACZONE DO ZALEŚNIA
	STREFY OCHRONNE CMENTARZY
	TERENY POŁOŻONE W STREFACH OCHRONNYCH CMENTARZY
	LINIE ENERGETYCZNE 220KV
	LINIE ENERGETYCZNE 110KV
	LINIE ENERGETYCZNE 18KV
	TERENY POŁOŻONE W STREFACH ODRZĄDZAJĄCYCH ZABUDOWY WZDŁUŻ LINII ENERGETYCZNYCH
	GAZOCIĄGI WYSOKIEGO CIŚNIENIA - "g"
	MAGISTRALE WODOCIĄGOWE - "w"
	LINIE ROZGRANICZAJĄCE DROGI KRAJOWEJ - REZERWA TERENU
	OBSZARY BEZPOŚREDNIEGO ZAGROZENIA POWODZIĄ
	OBSZARY ZAGROŻONE ZALANIEM WODAMI POWODZICZYMI

TERENY RUCHÓW MASOWYCH ZIEMI:

WEDŁUG "MAPY ZAGROŹEN OSUŃSKOWYCH NA TERENIE  
GMINY PORĄBKA":

	1) TERENY ZAGROŻONE RUCHAMI OSUWSKOWYMI. (WYSOKI STOPIEŃ ZAGROŻENIA)
	2) TERENY ZAGROŻONE RUCHAMI OSUWSKOWYMI. (NIŻYJ STOPIEŃ ZAGROŻENIA)
	WEDŁUG KATALOGU OBWISKI WIELKOWIŹNA KRAJOWSKIEGO
	1) ZAGRAŻAJĄCE LUB BĘDĄCE PRZYZIŹNIA UŻYTKOWEN OBIEKTÓW WŁADOWNYCH
	2) AKTYWNE W MOMENCIE REJESTRACJI
	3) OBSZARY O PRZEPYRZĄCZACH DO POWYSTAWIANIA ROZNOGO TYPU OSUWKI
	ŚCIEŻKI TURYSTYCZNE, PIEKZE, ROWEROWE, WIELKOWIŹNIE
	WYCIĄGI MARCIARSKIE
	STREFA OCHRONY ŚCIEŚ, OBIEKTÓW WPISANYCH DO REJESTRU ZABYTÓW "A"
	STREFA OCHRONY OBIEKTÓW WPISANYCH DO REJESTRU ZABYTÓW "B"
	STREFA OCHRONY ZABYTÓW NIERUCHOMYCH "C"
	LOKALIZACJA ZABYTÓW NIERUCHOMYCH
	STREFA OCHRONY NIERUCHOMYCH ZABYTÓW ARCHEOLÓGICZNYCH (OBSERWACJA ARCH.)
	POMNIK FLORYSTYCZNY "DOLINA DOMACZKI"
	MINIMALNA ODLEGŁOŚĆ ZABUDOWY DO STOPY WALKI PODMOSZKOWEGO
	GRANICA OZPMP 448 - ONO

SYMBOLS GRAPHICZNE O CHARAKTERZE INFORMACYJNYM

	TERENY ZAINWESTOWANE
	GRANICE REZERWATU PRZYRODY "ZASOLNICA"
	GRANICE PARKU KRAJOBRAZOWEGO BESKIDU MAŁEGO
	GRANICE OTULINY PARKU KRAJOBRAZOWEGO BESKIDU MAŁEGO
	STREFY OCHRONY BEZPOŚREDNIEJ ŁĘĆ WODNYCH SOLA II I SOLA III
	STREFA OCHRONY POŚREDNIEJ WEWNĘTRZNEJ ŁĘĆ WODNYCH SOLA II I SOLA III
	STREFA OCHRONY POŚREDNIEJ ZEWNĘTRZNEJ ŁĘĆ WODNYCH SOLA II I SOLA III
	STREFA OCHRONY BEZPOŚREDNIEJ ŁĘĆ WODY PITNEJ - ZBIORNIK CZANIEC
	STREFA OCHRONY POŚREDNIEJ WEWNĘTRZNEJ ŁĘĆ WODY PITNEJ - ZBIORNIK CZANIEC
	STREFA OCHRONY POŚREDNIEJ ZEWNĘTRZNEJ ŁĘĆ WODY PITNEJ - ZBIORNIK CZANIEC
	STACJE TRANSFORMATOROWE ISTNIEJĄCE
	ORIENTACYJNE GRANICE KORYTA RZEK I POTOKÓW WIELKA PUSA
	GRANICA OBSZARU "NATURA 2000"

**Urząd Gminy Porąbka**  
43-353 PORĄBKA, ul. Krakowska 3  
pow. bielski, woj. śląskie  
tel. (033) 827-28-10, 827-28-15  
fax (033) 827-28-00  
NIP 937-10-74-457 REGON 000550077