

KERG: 2207/2010

# MAPA SYTUACYJNO-WYSOKOŚCIOWA DO CELÓW PROJEKTOWYCH

skala 1:1000 sekcja 172.143.102, 172.143.104  
172.144.061, 172.144.063

województwo: śląskie gmina: Porąbka  
powiat: bielski obręb: Czaniec

Układ odniesienia wysokości: Konstancja  
Układ współrzędnych: 65  
Sytuacja zgodna z terenem na LIPEC 2010r.

Wykonat: dn. ....

L. ks. rob. G/V/2/2010

Mapa powstała w wyniku wektoryzacji mapy zasadniczej  
i pomiaru uzupełniającego

Mapa aktualizowana w zakresie

- sytuacji
- rzeźby terenu
- uzbrojenia podziemnego

Granice własności wykreślono na podstawie mapy ewidencji gruntów

## OZNACZENIA:

- proj. kanalizacja sanitarna
- proj. przyłącze kanalizacyjne
- proj. rurociąg tłoczny
- proj. kanaliz. sanit. wg odr. oprac.
- proj. pompownia ścieków sanitarnych
- proj. przebieg kabla NN
- proj. ogrodzenie pompowni
- proj. zjazd o naw. bitumicznej
- teren proj. pompowni
- miejsce otworu wiertniczego
- zakres opracowania
- istn. kanalizacja
- istn. wodociąg
- istn. gazociąg
- istn. kable telekomunikacyjne
- istn. kable energetyczne
- proj. odwodnienie nawierzchni bitumicznej
- proj. odwodnienie pobocza

## UWAGI!

- Przed przystąpieniem do prac ziemnych należy wykonać wykopy kontrolne celem zlokalizowania przebiegu uzbrojenia podziemnego pod nadzorem przedstawicieli, właścicieli lub dysponenta danego uzbrojenia.
- Miejsca kolizji proj. kanalizacji z istn. kablami podziemnymi należy zabezpieczyć rurą ochronną typu AROT Ps 110 o dł. L = 2,5 m.
- Miejsca kolizji projekt. kanalizacji sanitarniej z istn. gazociągami zabezpieczyć rurą ochronną L = 3,0 m, zgodnie z normą PN-91M-34501.

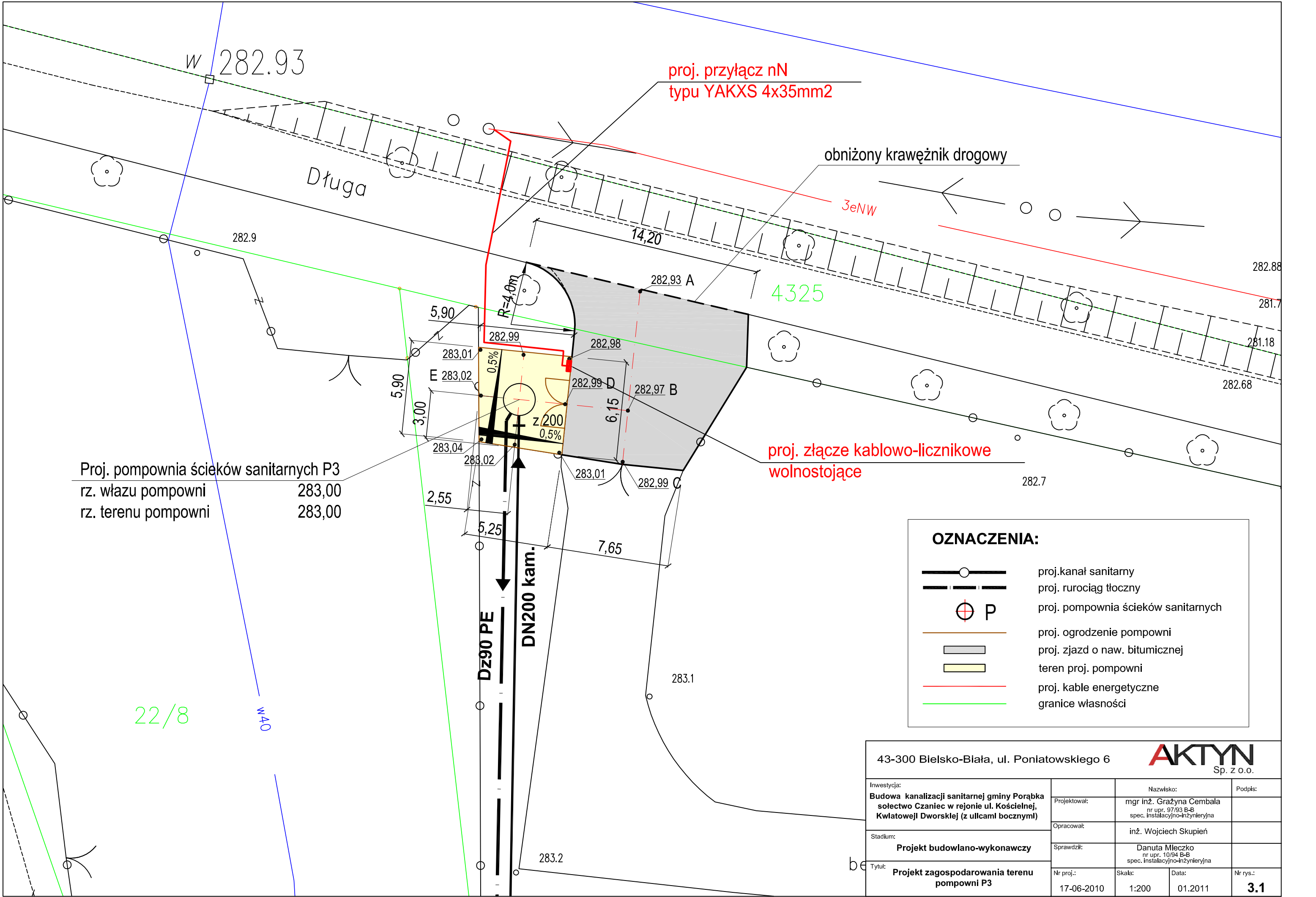
Uwaga!

Integralną częścią projektu jest mapa do celów projektowych o numerze KERG 2207/2010.

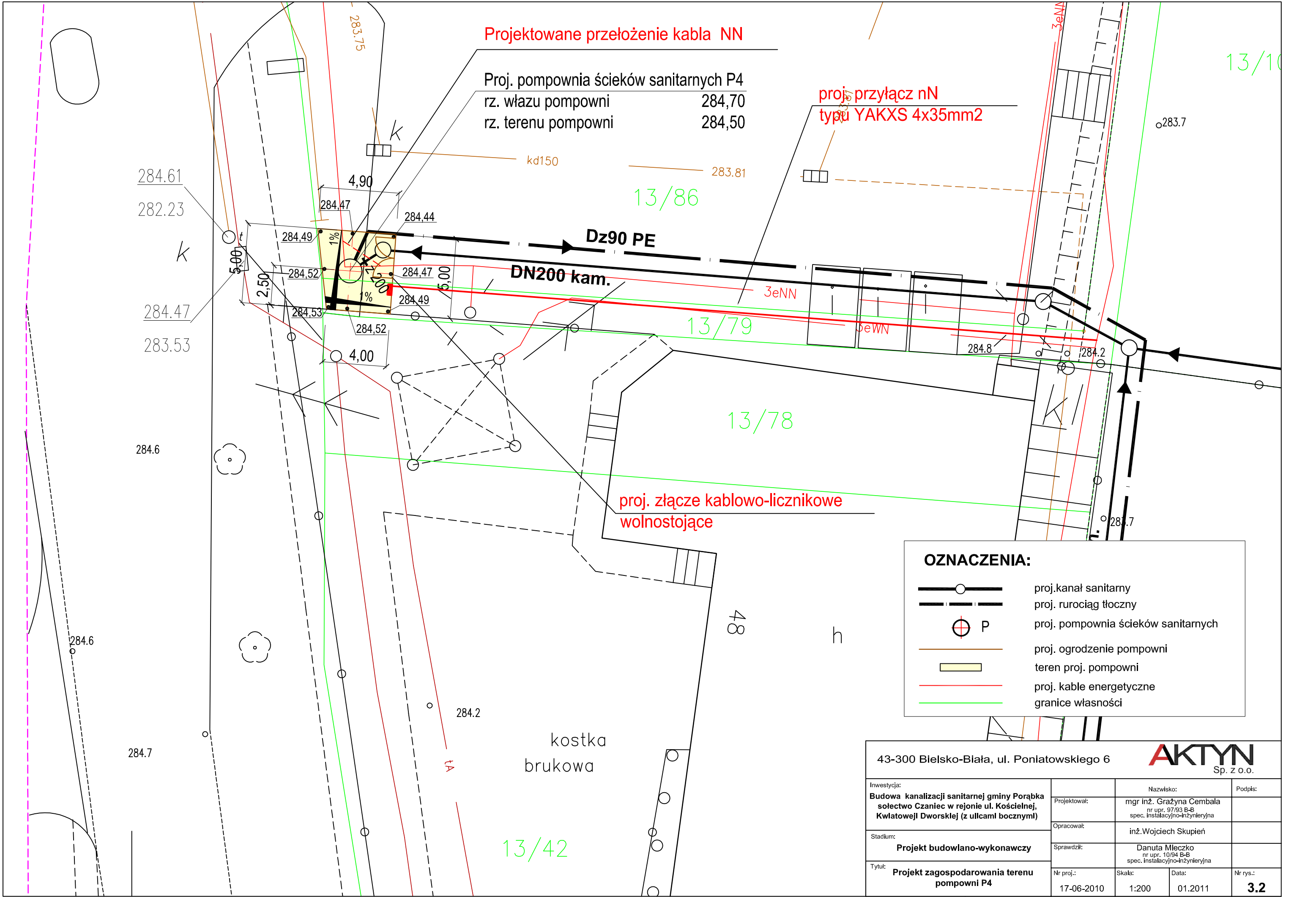
43-300 Bielsko-Biała, ul. Poniatowska 6

AKTYN

Investor	Biuro kanalizacji sanitarnej gminy Porąbka	Projektant	mgr inż. Grażyna Górska
Wykonawca	sekcja Czaniec w regionie ul. Kosciuszki	Opiniotwórca	mgr inż. Andrzej Górski
Stwierdzenie	Katowice I Dworki (z ulicami bocznymi)	Opiniotwórca	mgr inż. Dariusz Bielecki
Projekt budowlany - wykonawczy		Opiniotwórca	mgr inż. Dariusz Bielecki
Projekt zagospodarowania terenu		Opiniotwórca	mgr inż. Dariusz Bielecki
sekcja mapy 172.143.102; 104		Opiniotwórca	mgr inż. Dariusz Bielecki
172.144.061; 063		Opiniotwórca	mgr inż. Dariusz Bielecki
17-06-2010	1:1000	01.2011	2



43-300 Bielsko-Biała, ul. Poniatowskiego 6				<b>AKTYN</b> Sp. z o.o.	
Inwestycja:	Budowa kanalizacji sanitarnej gminy Porąbka sołectwo Czaniec w rejonie ul. Kościelnej, Kwiatowej i Dworskiej (z ulcami bocznymi)			Nazwisko:	Podpis:
Projektował:	mgr inż. Grażyna Cembala nr upr. 97/93 B-B spec. instalacyjno-inżynieryjna			Opracował:	inż. Wojciech Skupień
Stadium:	Projekt budowlano-wykonawczy			Sprawdził:	Danuta Młeczko nr upr. 10/94 B-B spec. instalacyjno-inżynieryjna
Tytuł:	Projekt zagospodarowania terenu pompowni P3			Nr proj.:	Skala:
			17-06-2010	1:200	Data:
			01.2011		Nr rys.:
					<b>3.1</b>

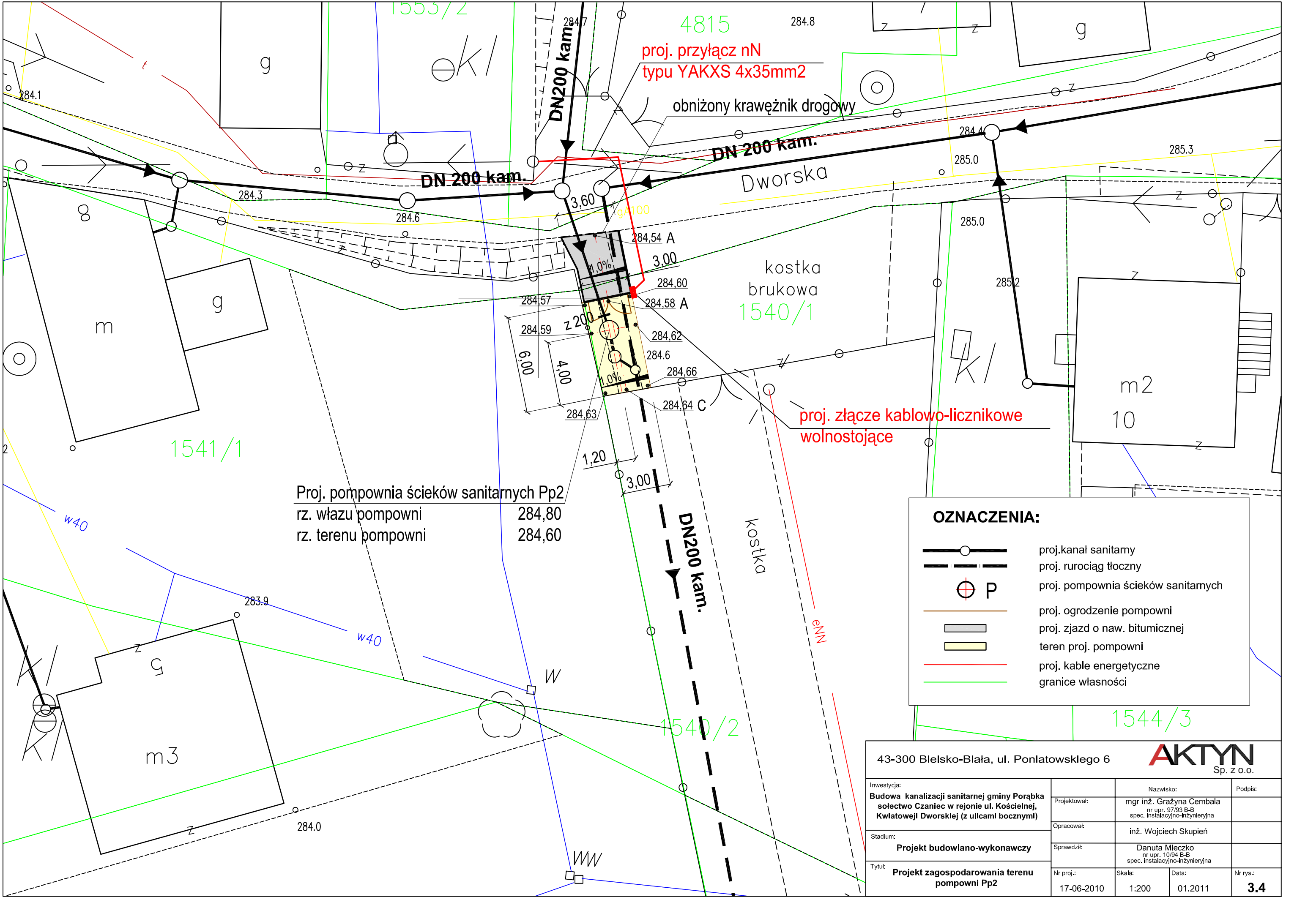


**OZNACZENIA:**

	proj.kanał sanitarny
	proj. rurociąg tłoczny
	proj. pompownia ścieków sanitarnych
	proj. ogrodzenie pompowni
	teren proj. pompowni
	proj. kable energetyczne
	granice własności

43-300 Bielsko-Biała, ul. Poniatowskiego 6				Sp. z o.o.	
Inwestycja:	Budowa kanalizacji sanitarnej gminy Porąbka sołectwo Czaniec w rejonie ul. Kościelnej, Kwiatowej i Dworskiej (z ulicami bocznymi)		Nazwisko:		Podpis:
Projektował:	mgr inż. Grażyna Cembala nr upr. 97/93 B-B spec. instalacyjno-inżynieryjna		Opracował:		inż. Wojciech Skupień
Stadium:	Projekt budowlano-wykonawczy		Sprawdził:		Danuta Młeczko nr upr. 10/94 B-B spec. instalacyjno-inżynieryjna
Tytuł:	Projekt zagospodarowania terenu pompowni P4		Nr proj.:	Skala:	Data:
		17-06-2010	1:200	01.2011	Nr rys.: 3.2





Proj. pompownia ścieków sanitarnych Pp2  
rz. wjazdu pompowni 284,80  
rz. terenu pompowni 284,60

**OZNACZENIA:**

	proj.kanał sanitarny
	proj. rurociąg tłoczny
	proj. pompownia ścieków sanitarnych
	proj. ogrodzenie pompowni
	proj. zjazd o naw. bitumicznej
	teren proj. pompowni
	proj. kable energetyczne
	granice własności

43-300 Bielsko-Biała, ul. Poniatowskiego 6				<b>AKTYN</b> Sp. z o.o.	
Inwestycja:	Budowa kanalizacji sanitarnej gminy Porąbka sołectwo Czaniec w rejonie ul. Kościelnej, Kwiatowej i Dworskiej (z ulicami bocznymi)		Nazwisko:	mgr inż. Grażyna Cembala nr upr. 97/93 B-B spec. instalacyjno-inżynieryjna	
Projektował:			Opracował:	inż. Wojciech Skupień	
Stadium:	Projekt budowlano-wykonawczy		Sprawdził:	Danuta Młeczko nr upr. 10/94 B-B spec. instalacyjno-inżynieryjna	
Tytuł:	Projekt zagospodarowania terenu pompowni Pp2		Nr proj.:	17-06-2010	Nr rys.: 3.4
			Skala:	1:200	Data: 01.2011