

Kobiernice



Przekroczenie drogi krajowej nr 52
Bielsko-Biała - Kraków w km 18+975

172.143.1531

172.143.1532

droga krajowa nr 52

172.143.1533

172.143.1534

Oznaczenia:



proj. kanalizacja sanitarna



zakres opracowania

43-300 Bielsko-Biała, ul. Poniatowskiego 6

AKTYN
Sp. z o.o.

Nazwa obiektu budowlanego:

**Przekroczenie kanałem sanitarnym drogi krajowej nr 52
Bielsko-Biała - Kraków: w km 18+975, dz. nr 4877/1, 303/1, 303/3**
W ramach Inwestycji: Budowa kanalizacji sanitarnej od ul. Żywieckiej rejon Ośrodka
Zdrowia do ul. Zawieźnica w Kobiernicach

Projektował:

Nazwisko:
mgr Inż. Grażyna Cembala
nr upr. 97/93 B-B
spec. instalacyjno-inżynieryjna

Podpis:

Adres obiektu budowlanego:

Droga krajowa nr 52 Bielsko-Biała- Kraków ul. Bielska w Kobiernicach
Jednostka ewidencyjna: Porąbka, Obręb: 3 Kobiernice
- przekroczenie w km 18+975, dz. nr 4877/1
- kanalizacja sanitarna w pasie drogowym dz. nr 4877/1, 303/1, 303/3

Opracował:

inż. Dorota Badaczewska

Sprawdził:

Danuta Mleczko
nr upr. 10/94 B-B
spec. instalacyjno-inżynieryjna

Stadium:

Projekt budowlany

Tytuł:

ORIENTACJA

Nr proj.:

18-06-2010

Skala:

1:10 000

Data:

01.2011 r.

Nr rys.:

1

KERG: 2206/2010

część 1

MAPA SYTUACYJNO-WYSOKOŚCIOWA DO CELÓW PROJEKTOWYCH

skala 1:500 sekcja 172.143.1531, 172.143.1532

województwo: Śląskie gmina: Porąbka
powiat: bielski obręb: Kobiernice

Układ odniesienia wysokości Kronsztadt
Układ wsp. poziomych "65"
Sytuacja zgodna z terenem na LIPIEC 2010r.

Wykonał: dn.

inż. Stanisław Jurczakiewicz
upr. Geod. MGPB nr 8473
Jan Balicki, Stanisław Znamkowski
31-503 Kraków, tel. (012) 421-52-21

PRZEDSIĘBIORSTWO
GEODEZYJNO-BUDOWLANE
»GEOBUDEX« S.C.
30-116 Kraków, ul. Kasztelańska 23
tel. 012/427-33-07 NIP 677-10-19-271

Starosta Bielski
Powiatowy Ośrodek Dokumentacji
Geodezyjnej i Kartograficznej

W obszarze oznaczonym linią
dokonano aktualizacji treści mapy zasadniczej.
Dokumenty z pomiaru uzupełniającego przyjęto
do zasobu powiatowego w dniu 31.08.2010r.

I zewidencjonowano pod nr KERG 2206/10

Niniejsza mapa może służyć do celów projektowych.
Projektowane obiekty budowlane wymagające pozwolenia
na budowę podlegają wytyczeniu i inwentaryzacji powyż-
szej przez jednostki uprawnione do wykonywania
prac geodezyjnych.

Bielsko-Biała
(miejscowość i data)

Beata Adamczyk
inspektor

L. ks. rob. G/VI/1/2010

Mapa powstała w wyniku wektoryzacji mapy zasadniczej
i pomiaru uzupełniającego

Mapa aktualizowana w zakresie

- sytuacji
- rzeźby terenu
- uzbrojenia podziemnego

Granice własności wykreślono na podstawie mapy ewidencji gruntów
(kolorem zielonym)

PRZEKROCZENIE DROGI KRAJOWEJ NR 52

Bielsko-Biała - Kraków

- Przekroczenie w km 18+975 - kanał DN300mm
rury kamionkowe przeciskowe L=24,0m
- Kanalizacja w pasie drogowym - rury
kamionkowe kielichowe DN300mm L=52,0m

OZNACZENIA:



przedmiot wniosku:

proj. kanał sanitarny rury kamionkowe przeciskowe

proj. kanał sanitarny rury kamionkowe kielichowe
w wykopie otwartym

zakres wniosku:

działki nr; 4877, 303/1, 303/3 (droga krajowa nr 52)

granica zasięgu uciążliwości w obrębie w/w działki
rodzaj uciążliwości - w odl. 2,0m od osi kanału
nie można sytuować innych obiektów budowlanych

granica pasa drogi krajowej nr 52
pas drogowy drogi krajowej nr 52

granica parcel gruntowych

zakres aktualizacji mapy

istn. kanalizacja

istn. kanalizacja deszczowa

istn. wodociąg

istn. gazociąg

istn. kable energetyczne

istn. kable telekomunikacyjne

miejsce otworu geologicznego

UWAGA!

Działka nr 4877 zmieniła nr na 4877/1 (wypis z rejestru gruntów
z dnia 31.01.2011r.)

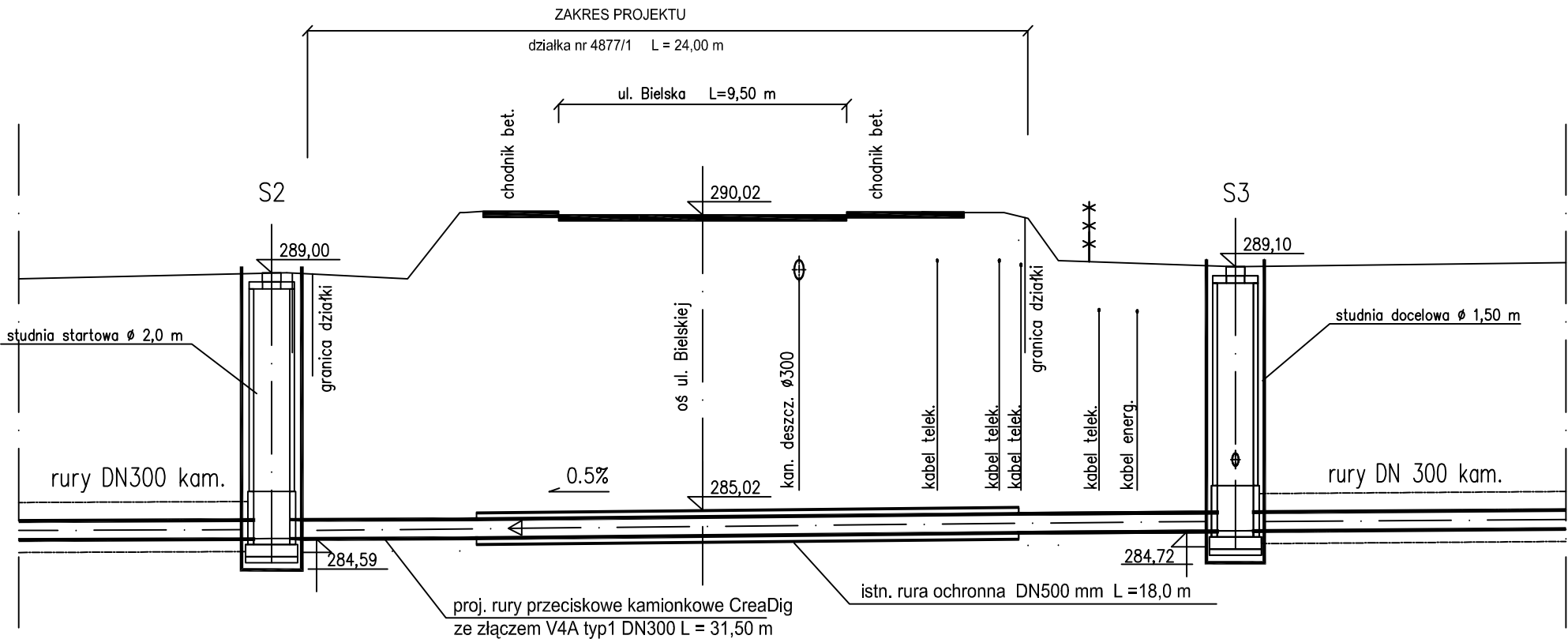
43-300 Bielsko-Biała, ul. Poniatowskiego 6

AKTYN
Sp. z o.o.

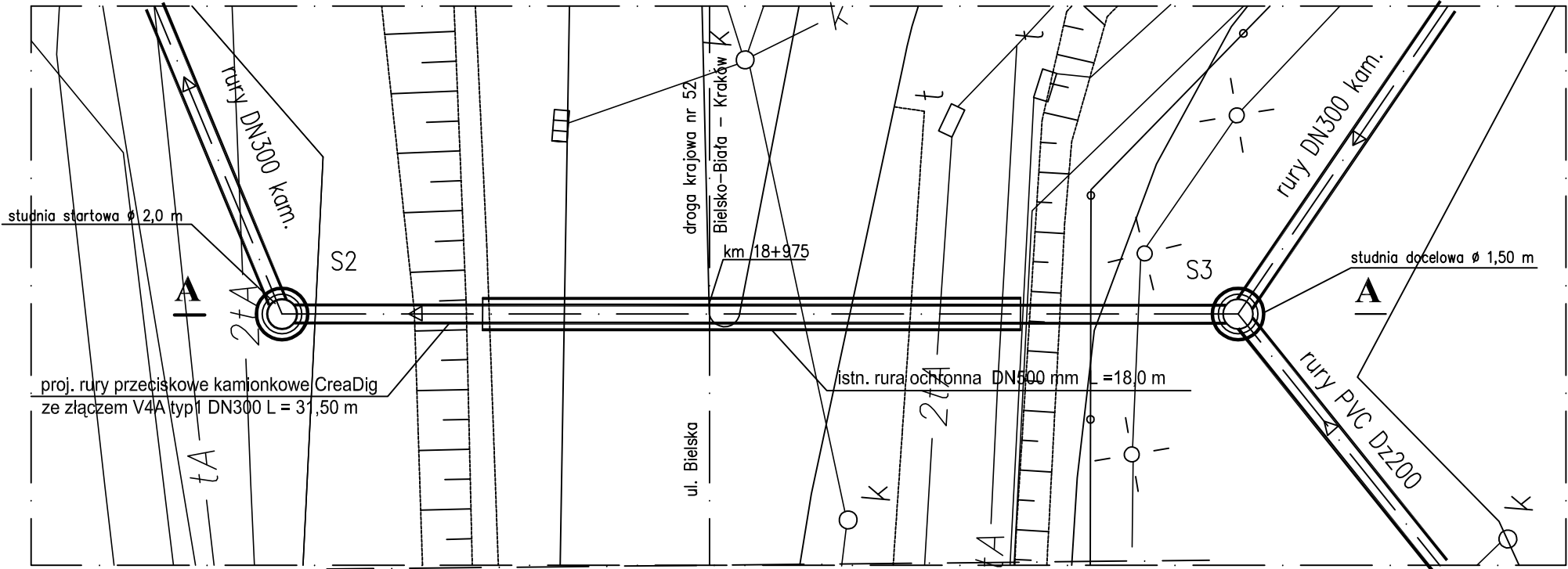
Nazwa obiektu budowlanego: Przekroczenie kanałem sanitarnym drogi krajowej nr 52 Bielsko-Biała - Kraków: w km 18+975, dz. nr 4877/1, 303/1, 303/3 W ramach inwestycji: Budowa kanalizacji sanitarnej od ul. Żywieckiej rejon Ośrodka Zdrowia do ul. Zawieznica w Kobiernicach	Projektował: Danuta Mieczko nr upr. 10/94 B-B spec. instalacyjno-inżynierska	Nazwisko: Danuta Mieczko	Podpis:
Adres obiektu budowlanego: Droga krajowa nr 52 Bielsko-Biała - Kraków ul. Bielska w Kobiernicach Jednostka ewidencyjna: Porąbka, Obręb: 3 Kobiernice - przekroczenie w km 18+975, dz. nr 4877/1 - kanalizacja sanitarna w pasie drogowym dz. nr 4877/1, 303/1, 303/3	Opracował: Inż. Dorota Badaczewska	Inż. Dorota Badaczewska	
Stadium: Projekt budowlany	Sprawdził: mgr inż. Grażyna Cembala nr upr. 97/93 B-B spec. instalacyjno-inżynierska		
Tytuł: Projekt zagospodarowania terenu sekcja 172.143.1532	Nr proj.: 18-06-2010	Skala: 1:500	Data: 01.2011 r.
			Nr rys.: 2

PRZEWIERT POD DROGĄ KRAJOWĄ NR 52

Przekrój A -A



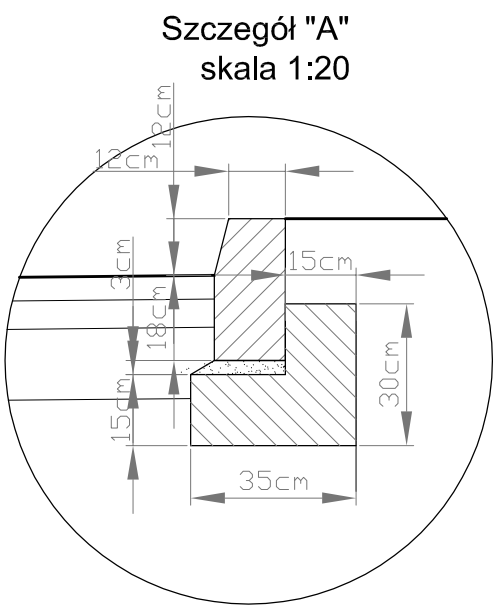
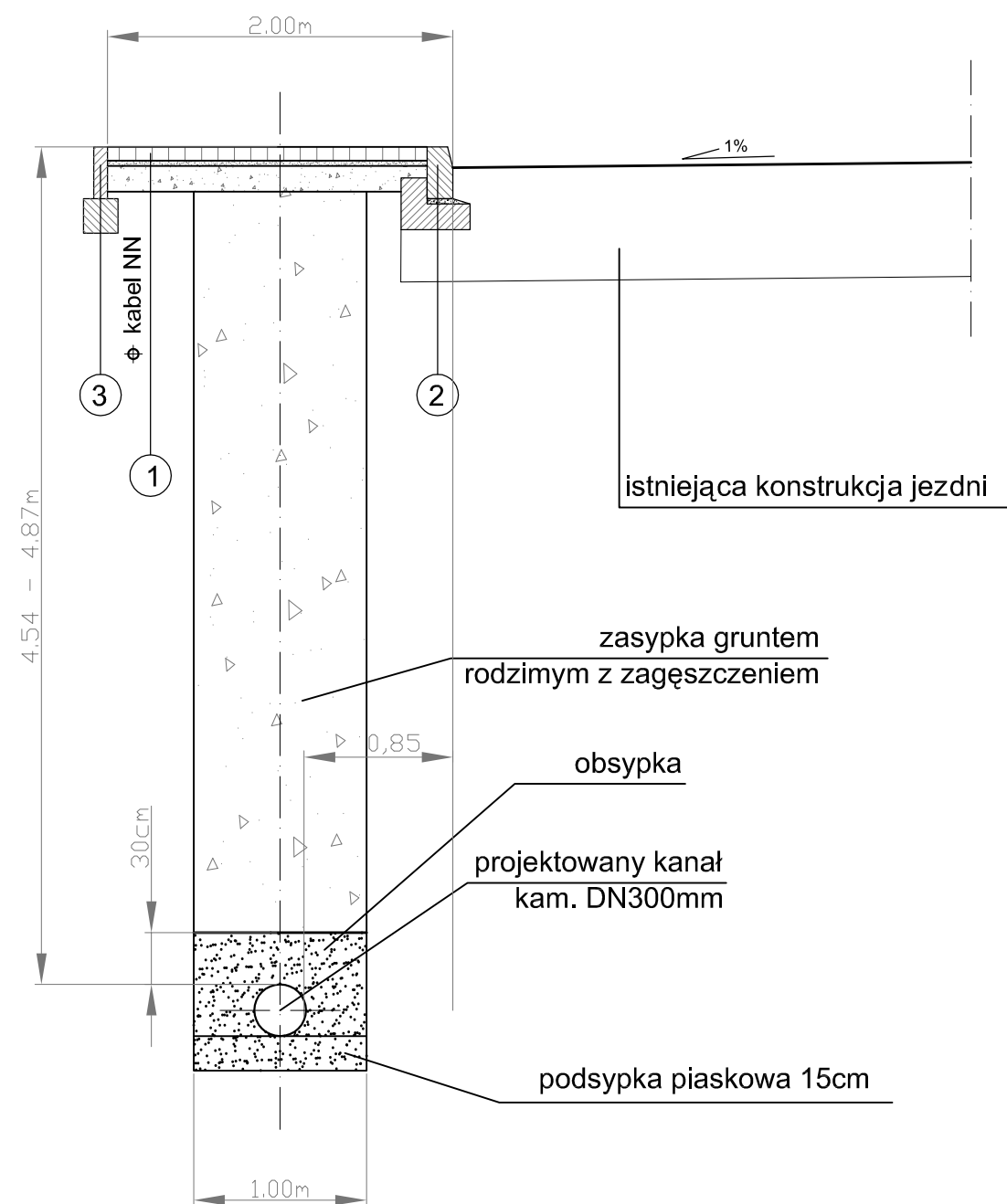
Rzut poziomy



43-300 Bielsko-Biała, ul. Poniatowskiego 6		AKTYN Sp. z o.o.			
Nazwa obiektu budowlanego: Przekroczenie kanałem sanitarnym drogi krajowej nr 52 Bielsko-Biała - Kraków; w km 18+975, dz. nr 4877/1, 303/1, 303/3 <small>W ramach inwestycji: Budowa kanalizacji sanitarnej od ul.Żywieckiej rejon Ośrodka Zdrowia do ul. Zawieźnica w Kobiernicach</small>			Nazwisko:	Podpis:	
		Projektował:	mgr inż. Grażyna Cembala nr upr. 97/93 B-B spec. instalacyjno-inżynieryjna		
Adres obiektu budowlanego: Droga krajowa nr 52 Bielsko-Biała- Kraków ul Bielska w Kobiernicach <small>Jednostka ewidencyjna: Porąbka, Obręb: 3 Kobiernice - przekroczenie w km 18+975, dz. nr 4877/1 - kanalizacja sanitarna w pasie drogowym dz. nr 4877/1, 303/1, 303/3</small>		Opracował:	inż. Dorota Badaczewska		
		Sprawdził:	Danuta Mleczko nr upr. 10/94 B-B spec. instalacyjno-inżynieryjna		
Stadium: Projekt budowlany					
Tytuł: Przekroczenie drogi krajowej nr 52 Bielsko-Biała - Kraków w km 18+975		Nr proj.:	Skala:	Data:	Nr rys.:
		18-06-2010	1:200	01.2011 r.	3

DROGA KRAJOWA NR 52

Odtworzenie konstrukcji chodnika przu ul. Ks. Korzonkiewicza



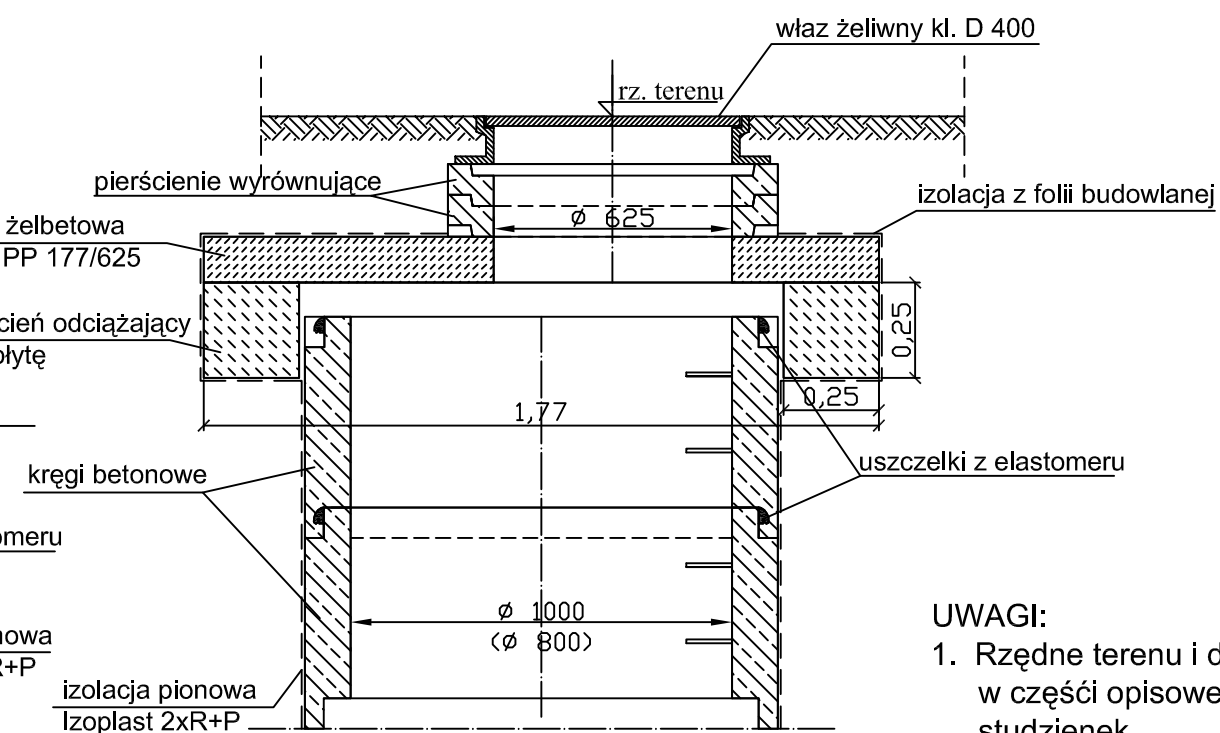
- 1 chodnik
- 8 cm - kostka betonowa, prefabr.
 - 3 cm - podsypka cementowo piaskowa 1:4
 - 15 cm - podbudowa z kruszywa łamanego

- 2 krawężnik drogowy
- 15 x 30 cm - krawężnik betonowy - drogowy
 - 3 cm - podsypka cementowo piaskowa 1:4
 - ława z betonu B15 z oporem 35 x 30 cm

- 3 obrzeże chodnikowe
- obrzeże betonowe 8 x 30 cm
 - ława z kruszywa łamanego 20 x 20 cm

43-300 Bielsko-Biała, ul. Poniatowskiego 6		AKTYN Sp. z o.o.			
Nazwa obiektu budowlanego:		Nazwisko:		Podpis:	
Przekroczenie kanałem sanitarnym drogi krajowej nr 52 Bielsko-Biała - Kraków: w km 18+975, dz. nr 4877/1, 303/1, 303/3 W ramach inwestycji: Budowa kanalizacji sanitarnej od ul.Żywieckiej rejon Ośrodka Zdrowia do ul. Zawieźnica w Kobiernicach		Projektował:	mgr inż. Grażyna Cembala nr upr. 97/93 B-B spec. instalacyjno-inżynieryjna		
Adres obiektu budowlanego:		Opracował:	inż. Wojciech Skupień		
Droga krajowa nr 52 Bielsko-Biała- Kraków ul Bielska w Kobiernicach Jednostka ewidencyjna: Porąbka, Obręb: 3 Kobiernice - przekroczenie w km 18+975, dz. nr 4877/1 - kanalizacja sanitarna w pasie drogowym dz. nr 4877/1, 303/1, 303/3		Sprawdził:	Danuta Mleczko nr upr. 10/94 B-B spec. instalacyjno-inżynieryjna		
Stadium:					
Projekt budowlany					
Tytuł:		Nr proj.:	Skala:	Data:	Nr rys.:
Odtworzenie konstrukcji chodnika przy ul. Ks. Korzonkiewicza		18-06-2010		01.2011 r.	5

ZABUDOWA STUDNI W PLACACH I DROGACH



uszczelnienie przez
uszczelnienie dla rur PVC lub
uszczelnienie dla rur kamionkowych

przejście szczelne przez ścianę
dla rur kamionkowych lub PVC

stropie żelazne
co 0,25m

Ø 1200

D1

D2

D3

A

A

43-300 Bielsko-Biała, ul. P

Nazwa obiektu budowlanego:

Przekroczenie kanałem sanitarnym drogi krajowej
Bielsko-Biała - Kraków: w km 18+975, dz. nr 4877/1,
W ramach inwestycji: Budowa kanalizacji sanitarnej od ul. Żywieckiej rej.
Zdroń do ul. Zawieźnica w Koblarnicach

Adres obiektu budowlanego:

1. Rzędne terenu i dna studni zestawiono w części opisowej w rozdz. "Zestawienie studzienek"
2. Ze względu na duże głębokości studzienek co 0,50 m zamontować obręcze z płaskownika ze stali żebrowanej zabezpieczające zejście do studni

43-300 Bielsko-Biała, ul. Poniatowskiego 6			
Nazwa obiektu budowlanego: Przekroczenie kanałem sanitarnym drogi krajowej nr 52 Bielsko-Biała - Kraków: w km 18+975, dz. nr 4877/1, 303/1, 303/3 W ramach inwestycji: Budowa kanalizacji sanitarnej od ul. Zawiejskiej rejon Osrodka Zdrowia do ul. Zawiejskiej w Kobielicach		Nazwisko: mgr inż. Grażyna Cembala nr upr. 97/93 B-B spec. instalacyjno-inżynieryjna	
Adres obiektu budowlanego: Droga krajowa nr 52 Bielsko-Biała- Kraków ul. Bielska w Kobielicach Jednostka ewidencyjna: Porąbka, Obręb: 3 Kobielice - przekroczenie w km 18+975, dz. nr 4877/1 - kanalizacja sanitarna w pasie drogowym dz. nr 4877/1, 303/1, 303/3		Podpis: 	
Stadium: Projekt budowlany		Opracował: inż. Dorota Badaczewska	
Tytuł: Studzienka kanalizacyjna komorowa ϕ1200mm z kregów betonowych		Sprawdził: Danuta Mleczo nr upr. 10/94 B-B spec. instalacyjno-inżynieryjna	
Nr proj.: 18-06-2010		Skala: 1:20	
Nr rys.: 6		Data: 01.2011 r.	