


dla terenu mostu przy ul Leśnej oraz części dz. 2596/26 wzdłuż potoku Przykop.

Kolorem różowym linią ciągłą podkolorowano granice. Granic nie ustalano.

skala 1 : 500



Linia granatową (— · — · — · — · —) wkreślono granice jednostek strukturalnych. Przedmiotowy most znajduje się w terenie ws - tereny wód powierzchniowych śródlądowych

Mathematics

Wyszczególnienie oznaczonym literą

Dokumenty z domiaru i zużycia energii

00 298 301 Powiatowego w dniu

Wzrost i rozwój obserwowano pod m

...nie mogę służyć do celów pro...

...budowlane w magajce p...

Wynik wyliczenia i inwentaryzacji

[illegible]

woj.	śląskie
pow.	bielski
gm.	Porąbka
obreń	Kobienice
Id	240208_2.0003




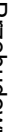

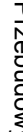

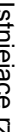




NR 1300. 1298. 2510. 2511/4. 2596/26

W KOBIECACH

OBIJEKT:

MAŁY MOST RAMOWY

LEGENDA:

- | Granica działki | Przebudowany odcinek istniejącego ogrodzenia | Istniejące rzędne | Przebudowane rzędne |
|---|---|-------------------|---------------------|
|  |  | 225,66 | 293,53 |
|  |  | | |
|  |  | | |
|  |  | | |
|  |  | | |
|  |  | | |

Zakład Remontowo-Budowlany "BUDROMOST" Les. ul. Zakopiańska 64, 34-323 Śmienięt			
Inwestor	Gmina Porębka ul. Krakowska 3 43-353 Porębka	Data	07.2012
Inwestycja	PRZEBUDOWA MAŁEGO MOSTU NA MACY MOST RANOWY NA POTOKU PRZYKOPA W CIĄGU DRÓGI GMINNEJ NR G000094 UL. LEŚNA W KM 0+143 W KOBIERNICACH		
Lokalizacja	Kobiernice dz. nr: 1300, 1298, 2510, 2511/4, 2596/20		
Projektant	mgr inż. Jerzy Koziółek		
Sprawdził	mgr inż. Lech Marcisz		
Opracowanie	inż. Jan Sobaniak		
	inż. Tadeusz Bogdał		
Skala 1:500	Temat rysunku	PROJEKT ZAGOSPODAROWANIA TERENU	Nr rys. 2